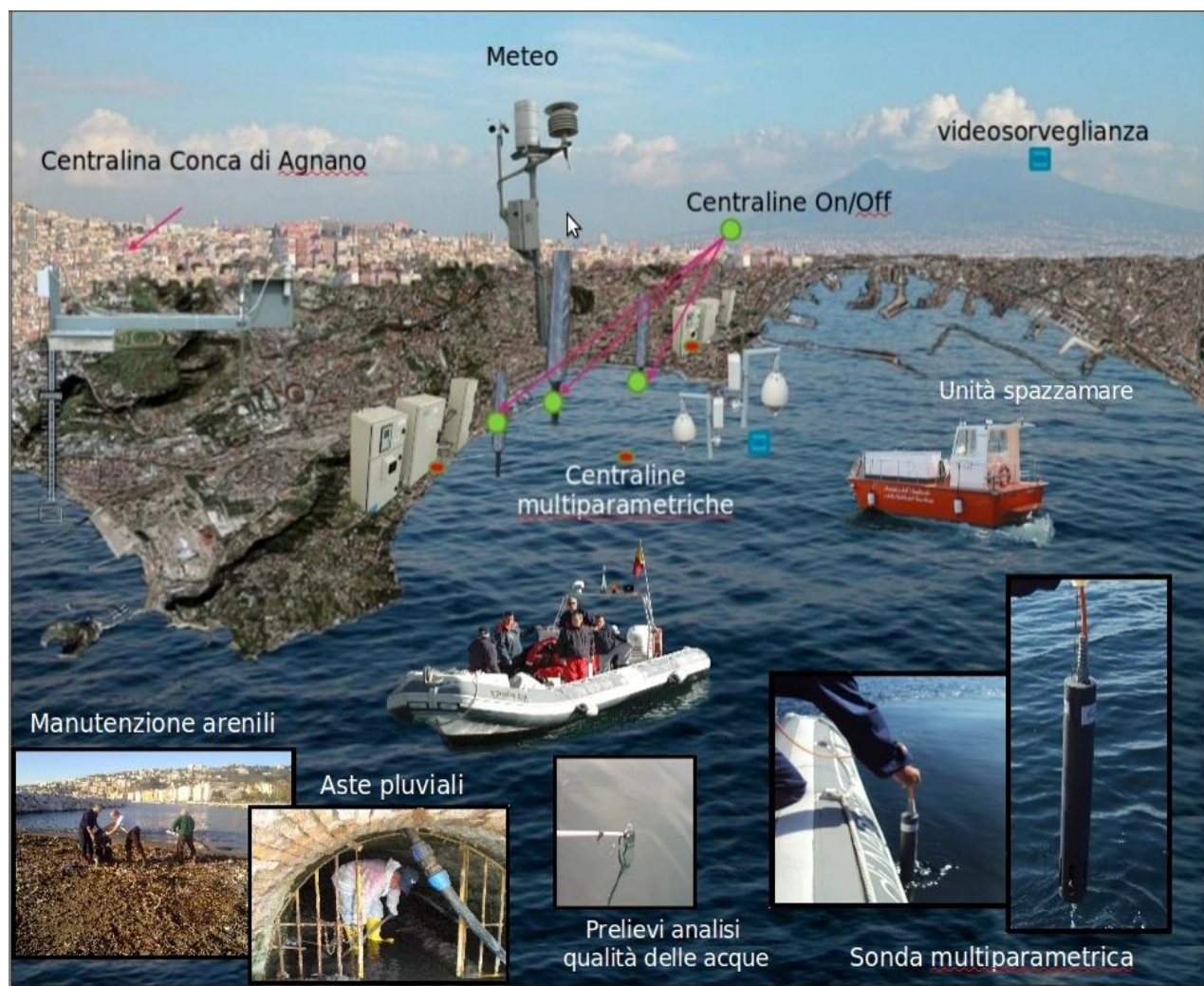


## ***SERVIZIO TUTELA DEL MARE***

**OBIETTIVI ANNO 2017**

# **REPORT MENSILE DELLA CONDIZIONE AMBIENTALE DEL PARAGGIO COSTIERO DELLA CITTA' DI NAPOLI.**

## **FEBBRAIO 2017**



## **INDICE :**

1. Condizione Meteo del periodo.
2. Qualità delle acque del mare cittadino.
3. Carta del paraggio costiero cittadino monitorato.
4. Attività Battello Ecologico.
5. Attività Pulizia Arenili.
- 6 Relazione riepilogativa mensile delle attività nautiche del Servizio.

## CONDIZIONE METEO DEL PERIODO.


Il mese di Febbraio 2017 è stato particolarmente **mite** ( con temperature sistematicamente al di sopra della norma ) e poco piovoso.

In città la media delle temperature **minime** è stata di circa **10,5°C** ( **3°C** in più della media stagionale ) mentre quella delle **massime** di **15,5°C** ( **2°C** in più ).

Il giorno più freddo è stato il **20 Febbraio** con circa **7,5 °C**.

La quantità di **pioggia** caduta è stata pari a **26 mm** ( **un terzo in meno** di quella che cade a Febbraio ) e solo in due giorni del mese si è avuto **vento forte**; il giorno **6** con **scirocco** (sud est ) da **50 km/ora** e il giorno **25** con un forte **grecale** ( nord est ).

La latitanza dell'inverno in Febbraio è stata dovuta ad un comportamento anomalo del vortice **polare** che si è posizionato sulla **alte latitudini** risparmiando il Mediterraneo.



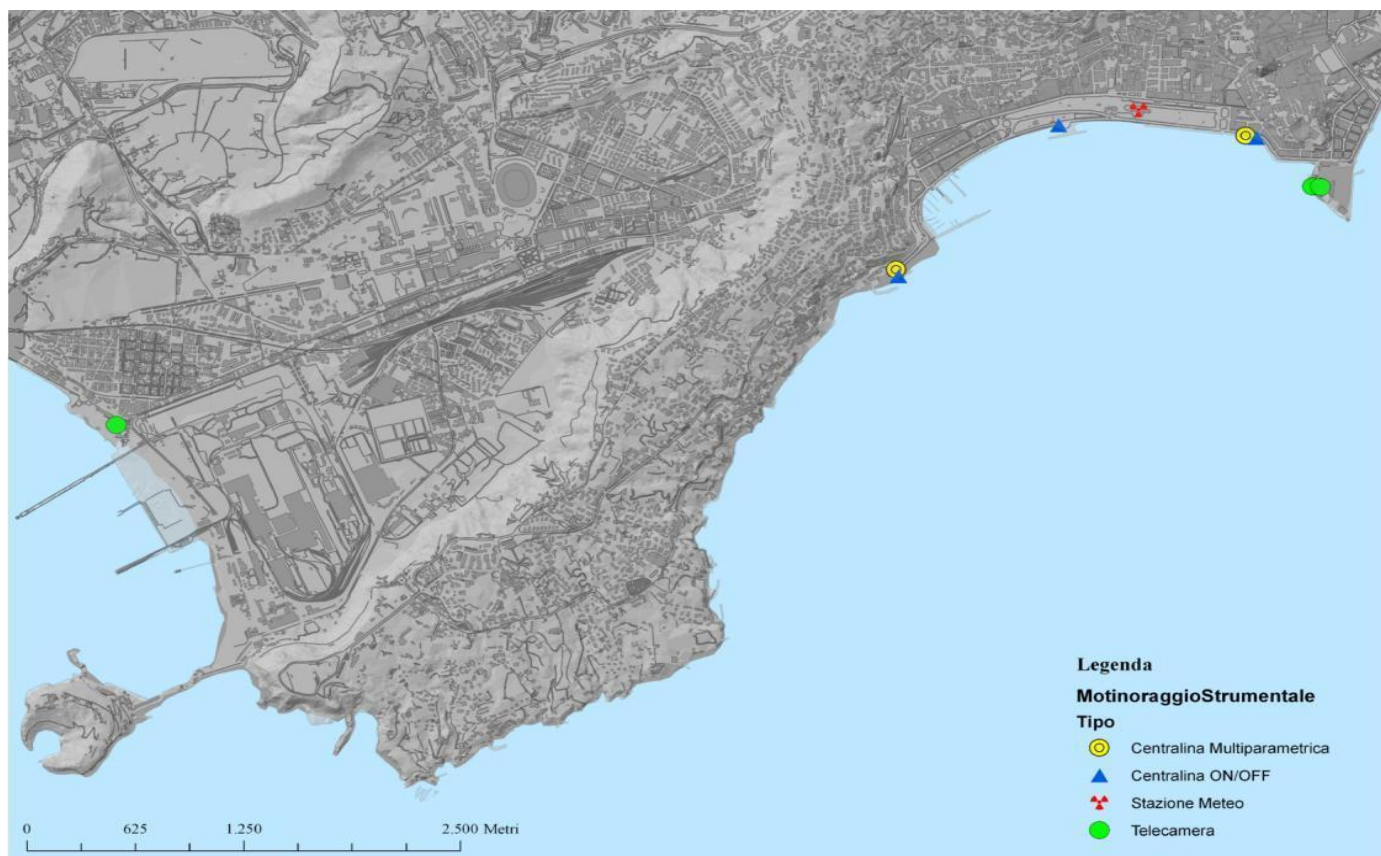
Febbraio 2017 - Arenile Rotonda Diaz.

## QUALITA' DELLE ACQUE DEL MARE CITTADINO

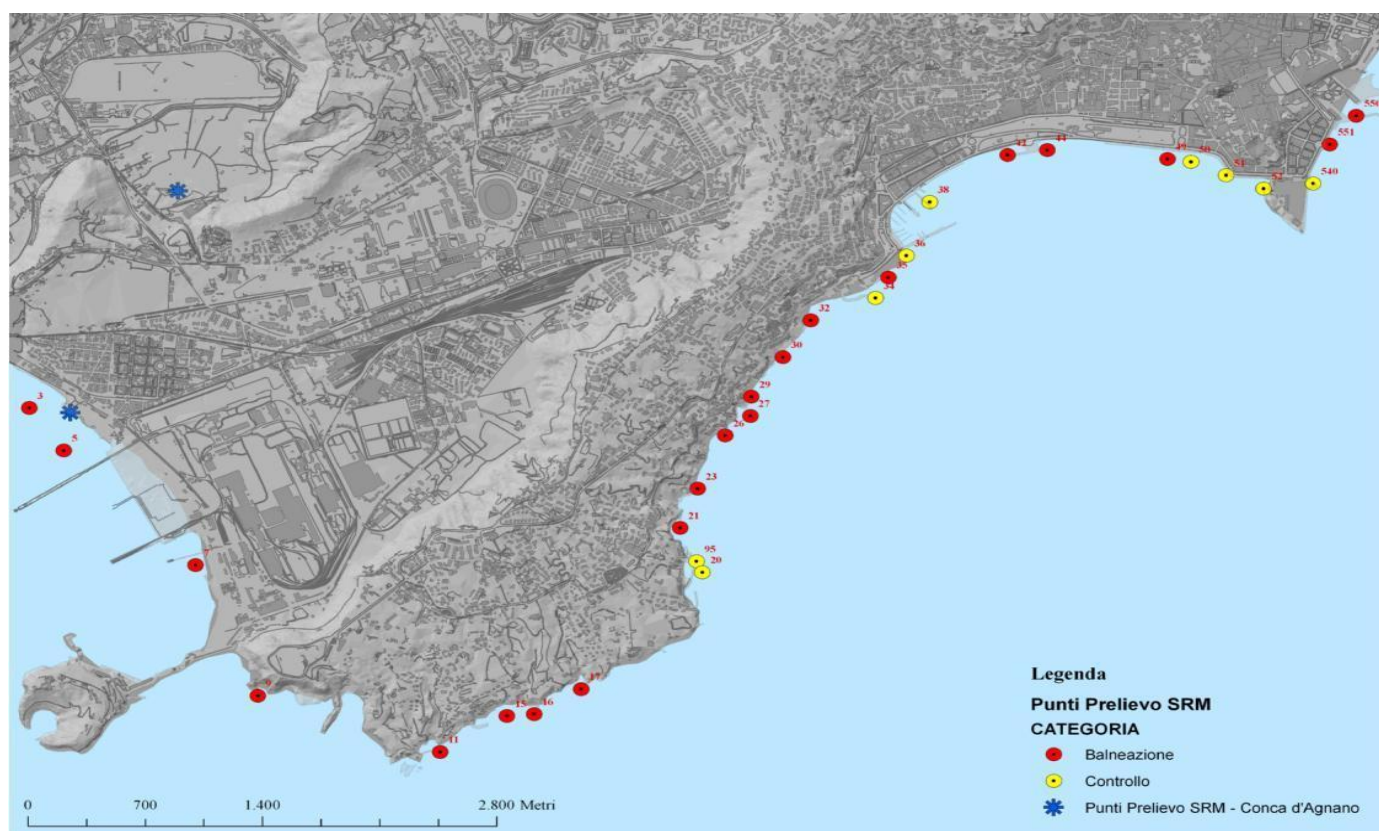
La qualità delle acque del mare cittadino in Febbraio è stata ottima.

La condizione climatica piuttosto mite con occasionali piogge e scarse mareggiate non ha dato origine a nessun particolare criticità sottocosta.

I. A. Alfredo Carafa



*Posizione delle strumentazioni del sistema S.I.M.P.A.C.*



*Posizione dei punti di prelievo della rete di Monitoraggio del S. T. M.*

### ATTIVITA' di monitoraggio e controllo.

Le attività di monitoraggio e controllo della costa cittadina sono riprese in mare regolarmente con il solo ausilio del gommone **Fort'Ovo**, perchè il **battello Spazzamare** è fermo in darsena in attesa di riparazioni e manutenzione.

Infatti, terminati gli interventi manutentivi ai due gommoni e superati i collaudi relativi al conseguimento della licenza di navigazione, sono riprese in mare le consuete attività di monitoraggio marino - costiero e controllo delle **aste pluviali cittadine**.

### ATTIVITA' pulizia Arenili.

In virtù del Protocollo di Intesa del **07/01/01** con l'**Autorità Portuale di Napoli**, il Servizio effettua la pulizia degli Arenili cittadini **non in concessione** a privati. In particolare, le aree oggetto di manutenzione continua sono raggruppate nelle seguenti **Zone**:

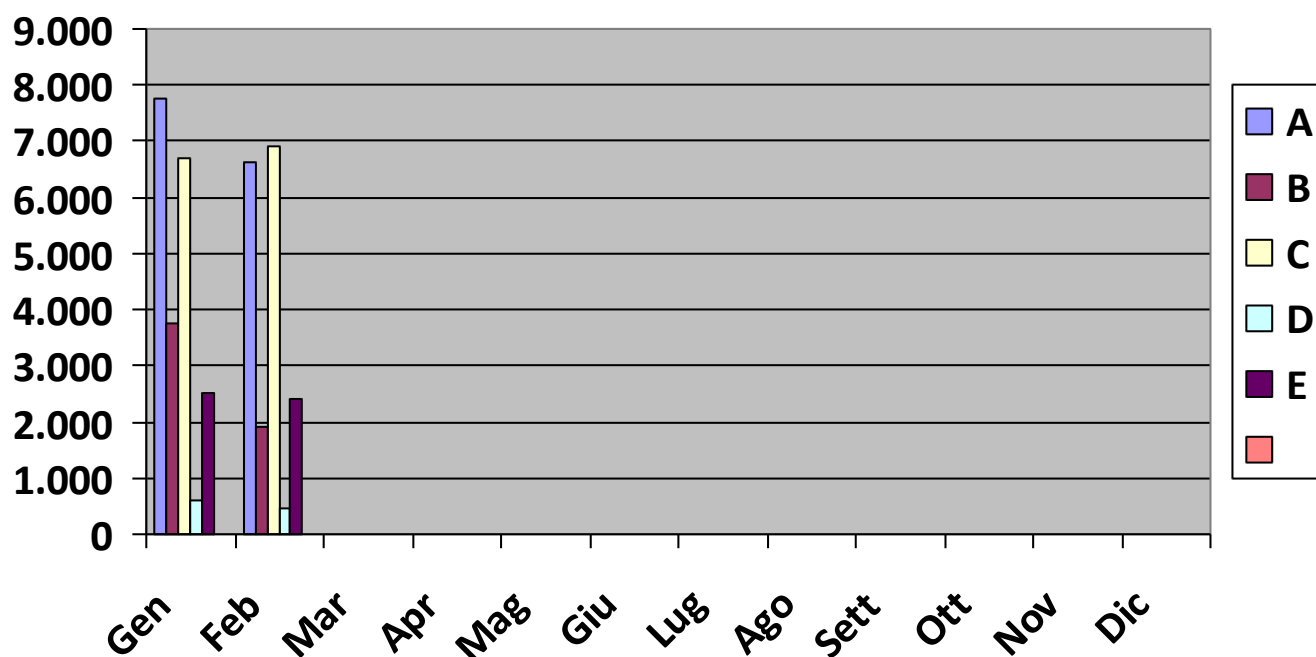
ZONA	AREA	Sup.mq	ARENILI
A	Centro	8.830	Rotonda Diaz, Largo Sermoneta, Molo Luise, L.go N. Sauro, P.za Vittoria
B	Centro	3.350	Canale infrascogliera Via Caracciolo
C	San Giovanni	24.550	Vico I Marina, Vico II Marina, Via Boccaperti, Pietrarsa
D	Posillipo	820	Riva Fiorita - Spiaggetta delle monache
E	Bagnoli	4.500	Marina di Bagnoli - Pontile Nord, belvedere Bagnoli

Nello specifico, per il mese di **Febbraio 2017** la quantità raccolta di RSU è espressa come segue :

	N° Int	I Sett	II Sett	III Sett	IV Sett	V Sett	Tot. Kg
A	53	1550	1530	1800	1750		6630
B	28	500	600	350	450		1900
C	30	1200	2080	2070	1550		6900
D	25	120	170	110	70		470
E	28	630	620	580	590		2420
Tot	164	4000	5000	4910	4410		18320

N..B. Le quantità di **R.S.U.** indicate nella scheda, sono rilevate sulla base della capacità dei sacconi utilizzati per la rimozione RSU che è pari a 10 kg per saccone.

Rappresentazione grafica dei dati riportati in tabella nella pagina precedente.



#### OSSERVAZIONI:

Nel mese di **Febbraio** che è stato particolarmente **mite** (con temperature sistematicamente al di sopra della norma ) e poco piovoso, sono proseguite le normali attività di pulizia e rimozione delle diverse tipologie di rifiuti sugli arenili di competenza del Servizio. Allo stato attuale sulle spiagge cittadine non risultano giacenze di nessun tipo.

I.D.T.  
Antonio D'Agostino

Il Responsabile U.O.T.  
Ing. Gaetano Bianco

## RELAZIONE RIEPILOGATIVA MENSILE DELLE ATTIVITA' NAUTICHE DEL SERVIZIO.

Nel mese di **Febbraio** sono continuate le attività in mare delle due imbarcazioni in dotazione del Servizio Tutela del Mare.

In particolare, il **gommoni Fort'Ovo**, ha effettuato nel mese di Febbraio **n°12** interventi di pattugliamento, monitoraggio e verifica aste pluviali, dei settori **n°1-3-4**.

In alcuni giorni le avverse condizioni meteo (vento teso da nord, associato a temperature rigide) hanno condizionato negativamente le attività in mare.

Il **battello spazzamare**, è bisognoso di manutenzione; difatti le incrostazioni alla carena ed ai soffiotti di collegamento dei piedi poppieri con i motori ne limitano notevolmente l'autonomia e la sicurezza della navigazione, che in condizioni meteo-marine avverse ne proibiscono l'uso.

Comunque il personale in servizio, quando non era in navigazione per mare avverso, ha effettuato via terra i previsti controlli delle aste pluviali del paraggio costiero cittadino.

Le suddette attività sono tutte certificate dai giornali di bordo redatti dai responsabili di turno, così come le schede di controllo delle aste pluviali che nel mese sono state in numero di **12**, con incremento più del 10% rispetto a quello realizzato nell'anno precedente, stesso periodo.

Il Responsabile U.O.N.

Il Responsabile U.O.T.