



Area Ambiente  
Servizio Verde Pubblico



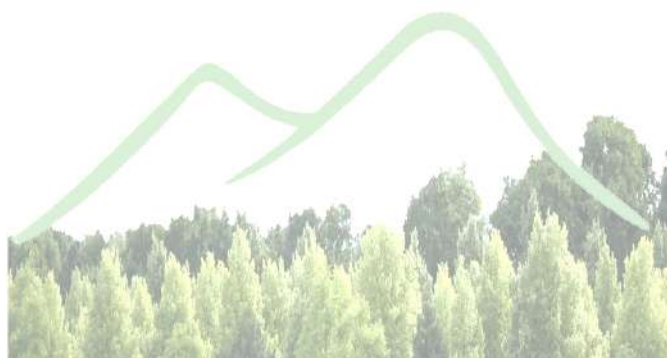
Trasferimenti ai Comuni della Città metropolitana di Napoli  
per interventi di ripiantumazione e incremento del verde

Affidamento in cinque lotti degli “interventi di sostituzione e impianto ex novo di alberature sul territorio del Comune di Napoli”  
attraverso la conclusione di un Accordo quadro per ogni singolo lotto.

**Lotto 3**

*Secondo gruppo di interventi di sostituzione e impianto ex novo di alberature presso i  
quartieri Barra - Poggioreale - Ponticelli - San Pietro a Patierno - Secondigliano*

**PROGETTO ESECUTIVO**



**1. RELAZIONE GENERALE**

**Il RUP**

dott.ssa Teresa Bastia

**I progettisti**

dott. Alfredo Esposito

dott. Andrea Coppeta

dott. Antonio Pepe

Dicembre 2024



Area Ambiente  
Servizio Verde Pubblico



Trasferimenti ai Comuni della Città metropolitana di Napoli per  
interventi di ripiantumazione e incremento del verde

**OGGETTO:** Affidamento in cinque lotti degli “interventi di sostituzione e impianto ex novo di alberature sul territorio del Comune di Napoli” attraverso la conclusione di un Accordo quadro per ogni singolo lotto. **Lotto 3.**

**Secondo gruppo di interventi di sostituzione e impianto ex novo di alberature presso i quartieri Barra - Poggioreale - Ponticelli - San Pietro a Patierno - Secondigliano.**

### **PREMESSA**

Le operazioni di cui al presente progetto si collocano nell’ambito degli “interventi relativi ai lavori di sostituzione e impianto ex novo di alberature sul territorio del Comune di Napoli” approvati con Delibera di Giunta comunale n. 298 del 12 agosto 2020, in relazione al finanziamento della Città Metropolitana di Napoli di cui alla Determinazione Dirigenziale n. 8455 del 28/12/2018.

### **ELENCO ELABORATI**

Il presente progetto si compone dei seguenti elaborati:

- Relazione Generale
- Computo Metrico
- Quadro Incidenza Manodopera
- Quadro Incidenza Sicurezza
- Elenco Prezzi
- Quadro economico
- Cronoprogramma
- Schede di valutazione degli alberi da sostituire

### **INQUADRAMENTO DELLE AREE**

Gli interventi saranno eseguiti su diverse aree comunali ricadenti nel territorio dei quartieri Poggioreale – Barra – Ponticelli – San Pietro a Patierno – Secondigliano, ed in particolare:

**Poggioreale:** Via Carlo Bussola

**Barra:** via Domenico Atripaldi, via Enrico Forzati, via delle Repubbliche Marinare via Nicola Stigliola, via Fabio Giordano, via Prospero Guidone, via Alberto Marghieri, corso IV Novembre, via Gerardo Chiaromonte, traversa Serino, via Egidio Velotti, via Ferrante Imparato, via Giulia Lama, via Maria Palligiano, via Stefania Filo Speciale, via Giambattista Vela, traversa IV via Villa Bisignano, traversa V via Villa Bisignano, traversa VI via Villa Bisignano, via Francesco Spinelli, traversa Prima Mastellone, via Mastellone.

**Barra/Ponticelli:** viale Decio Mure, via Bartolo Longo

**Ponticelli:** via Bronzi di Riace, via Vera Lombardi, Corso Ponticelli, via Giovanni Carfora, via Manlio Rossi Doria.

**Secondigliano:** via del Sabotino, viale delle Galassie

**San Pietro a Patierno:** Largo IV Aprile, via dei Sartori, via Paternum

## **STATO DEI LUOGHI E TIPOLOGIE DI INTERVENTO**

Il progetto prevede essenzialmente il ripristino di alcune alberature cittadine ubicate su strada, da realizzarsi attraverso la messa a dimora di nuovi soggetti arborei in sostituzione di alberi disseccati, irrimediabilmente compromessi sotto il profilo statico o vegetativo o per il recupero di fallanze.

Il criterio base nelle scelte progettuali è l'utilizzo di piante appartenenti alle stesse specie botaniche già presenti *in situ*, salvo presenza di eventuali fattori che impediscano o rendano poco opportuna tale tipo di soluzione.

In considerazione della presenza di alcuni soggetti arborei per i quali si è evidenziata la necessità di procedere ad un approfondimento delle loro condizioni statiche e fitosanitarie, la decisione di procedere o meno alla loro conservazione *in situ*, è subordinata alle risultanze di specifica indagine VTA che potrà essere prevista su un numero limitato di esemplari.

In merito alle limitate aree sottoposte al su citato vincolo archeologico, si ritiene opportuno fornire alcune precisazioni: in primo luogo, gli interventi di ripristino non prevedono operazioni di scavo *ex novo* in quanto queste ultime interesseranno fonti alberali già esistenti e caratterizzate, allo stato oppure in passato, dalla presenza di soggetti arborei o ceppaie. L'estirpazione di queste, laddove si rinverranno, sarà effettuata a mano, per quelle di limitata dimensione oppure con l'utilizzo di specifico macchinario che riduce in segatura le porzioni di maggior dimensione delle ceppaie e di parte dei cordoni radicali di maggior calibro, in prossimità dell'inserzione sul ceppo.

La messa a dimora dei nuovi soggetti sarà preceduta dalla preparazione della buca d'impianto.

Le principali lavorazioni previste in progetto sono:

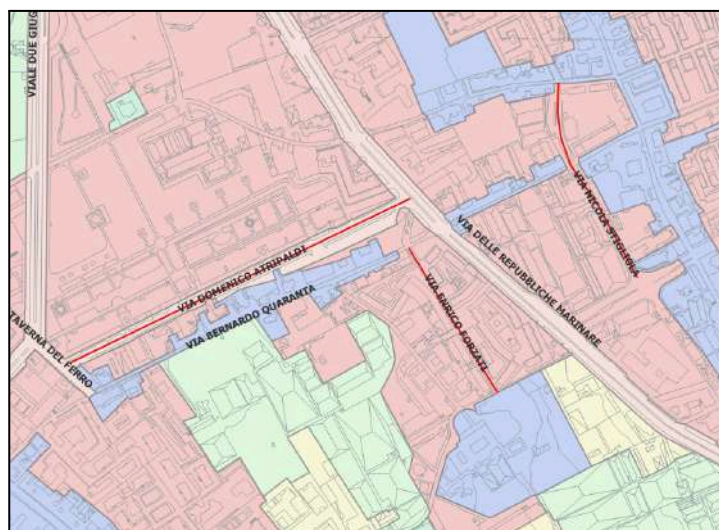
- Estirpazione di ceppi e, ove non possibile per la presenza di sottoservizi o cordoli, fresatura dei ceppi.
- Valutazione delle condizioni statiche e fitosanitarie di alcuni soggetti arborei attraverso indagini VTA.
- Abbattimento di quei soggetti arborei che risultino irreversibilmente compromessi.
- Preparazione della buca per la successiva nuova piantumazione.
- Fornitura e messa a dimora di nuove essenze arboree con contestuale ancoraggio sotterraneo.
- Garanzia di attecchimento con manutenzione post impianto biennale.

PREMESSA.....	1
ELENCO ELABORATI.....	1
INQUADRAMENTO DELLE AREE.....	1
STATO DEI LUOGHI E TIPOLOGIE DI INTERVENTO.....	2
Via Domenico Atripaldi.....	4
Via Enrico Forzati.....	7
Via delle Repubbliche Marinare.....	11
Via Nicola Stigliola.....	12
Via Fabio Giordano.....	15
Via Prospero Guidone.....	17
Via Alberto Marghieri.....	20
Corso IV Novembre.....	23
Via Gerardo Chiaromonte.....	25
Traversa Serino.....	29
Via Egidio Velotti.....	32
Via Ferrante Imparato.....	34
Via Giulia Lama.....	38
Via Maria Palligiano.....	40
Via Stefania Filo Speciale.....	43
Via Giambattista Vela.....	45
Traversa IV via Villa Bisignano.....	47
Traversa V via Villa Bisignano.....	50
Traversa VI via Villa Bisignano.....	53
Via Francesco Spinelli.....	55
Via Bronzi di Riace.....	57
Viale Decio Mure.....	60
Traversa Prima Mastellone.....	63
Via Mastellone.....	66
Corso Ponticelli - Via Giovanni Carfora.....	68
Via Bartolo Longo.....	72
Via Vera Lombardi.....	79
Via Manlio Rossi Doria.....	81
Via del Sabotino.....	83
Viale delle Galassie.....	86
Largo IV Aprile.....	89
Via Paternum.....	91
Via Carlo Bussola.....	93



## Via Domenico Atripaldi

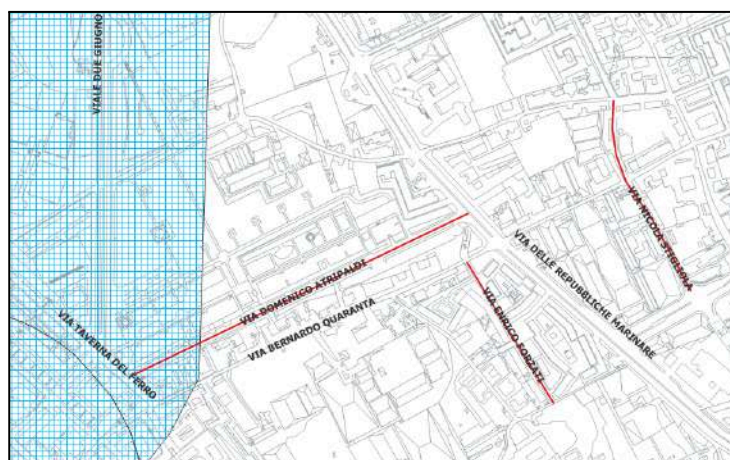
Il sito, ai sensi della Variante al PRG, ricade in zona B - Sottozona Bb "Espansione recente".



### PRGzonizzazione

- zona A - insediamenti di interesse storico
- zona A - Sottozona Aa - strutture e manufatti isolati
- zona B - Sottozona Ba - edilizia d'impianto
- zona B - Sottozona Bb - espansione recente
- zona D - Sottozona Da - insediamenti per la produzione di beni e servizi
- zona E - Sottozona Ea - aree agricole
- zona E - Sottozona Eb - aree incolte
- zona E - Sottozona Ee - rupi, costoni, cave, spiagge e scogliere
- zona F - Sottozona Fe - strutture pubbliche o di uso collettivo
- zona F - Sottozona Ff - linee ferroviarie e nodi di interscambio

E' in parte assoggettato al vincolo di cui all'art. 142 c.1 lett. c) del D.Lgs 42/2004 e ss.mm.ii. "i fiumi, i torrenti, i corsi d'acqua iscritti negli elenchi previsti dal testo unico delle disposizioni di legge sulle acque ed impianti elettrici, approvato con regio decreto 11 dicembre 1933, n. 1775, e le relative sponde o piedi degli argini per una fascia di 150 metri ciascuna". Non è sottoposto all'art. 58 della Variante al P.R.G. di Napoli - vincolo archeologico.

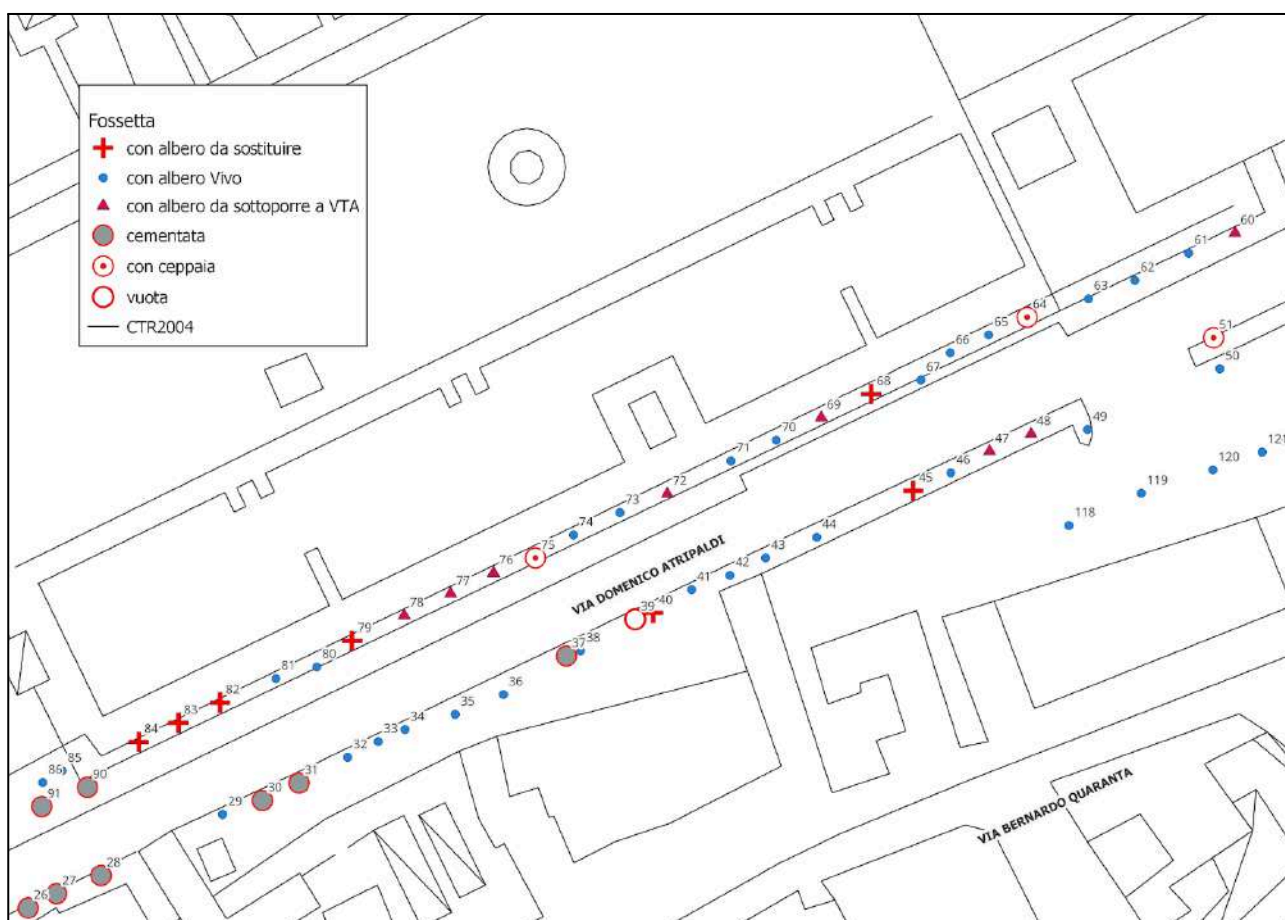
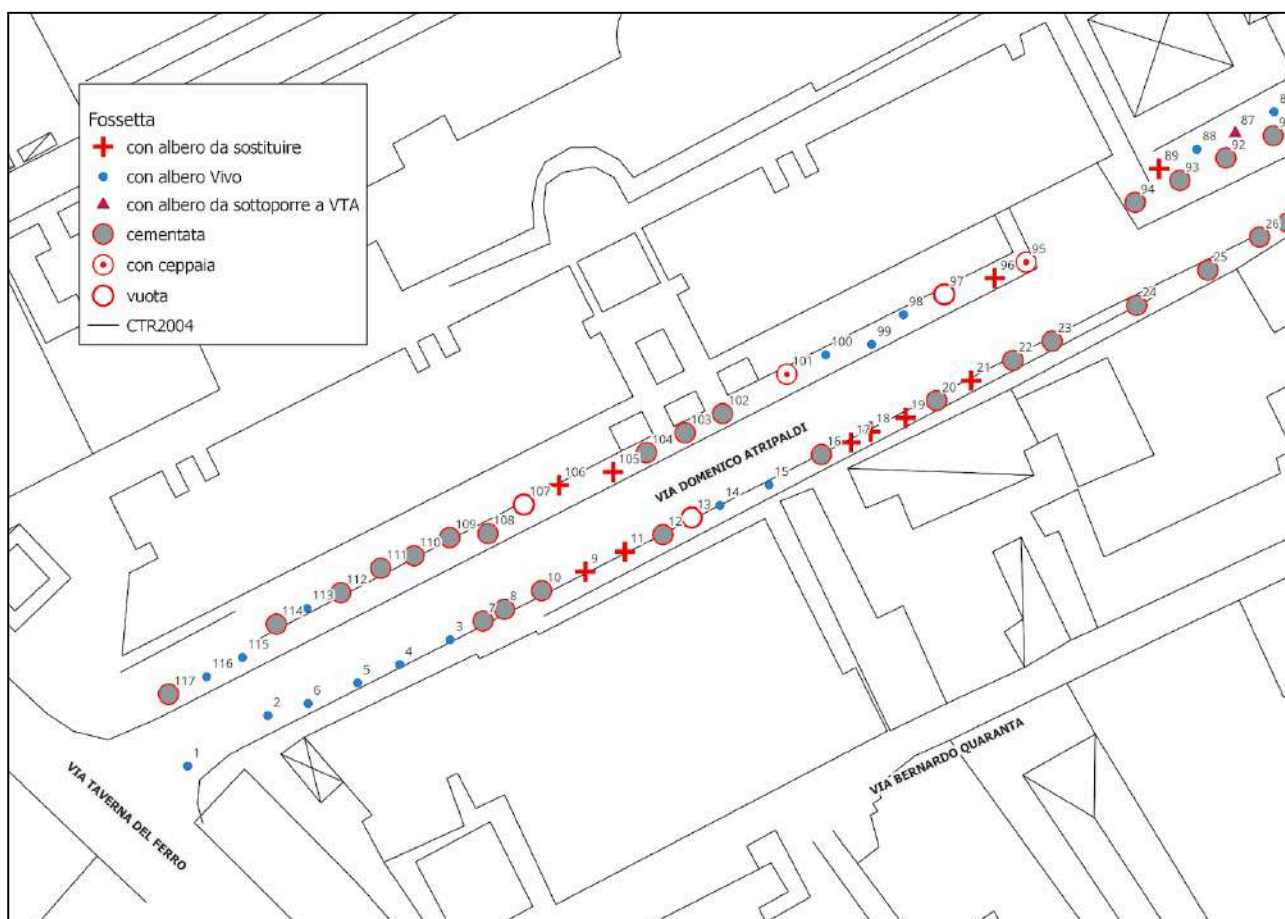


- art. 58 Variante PRG - vincolo archeologico
- dichiarazioni di notevole interesse paesaggistico ai sensi della legge 1497/39
- piani paesistici
- vincoli ope-legis art. 142 comma 1 del D.Lgs 42/2004

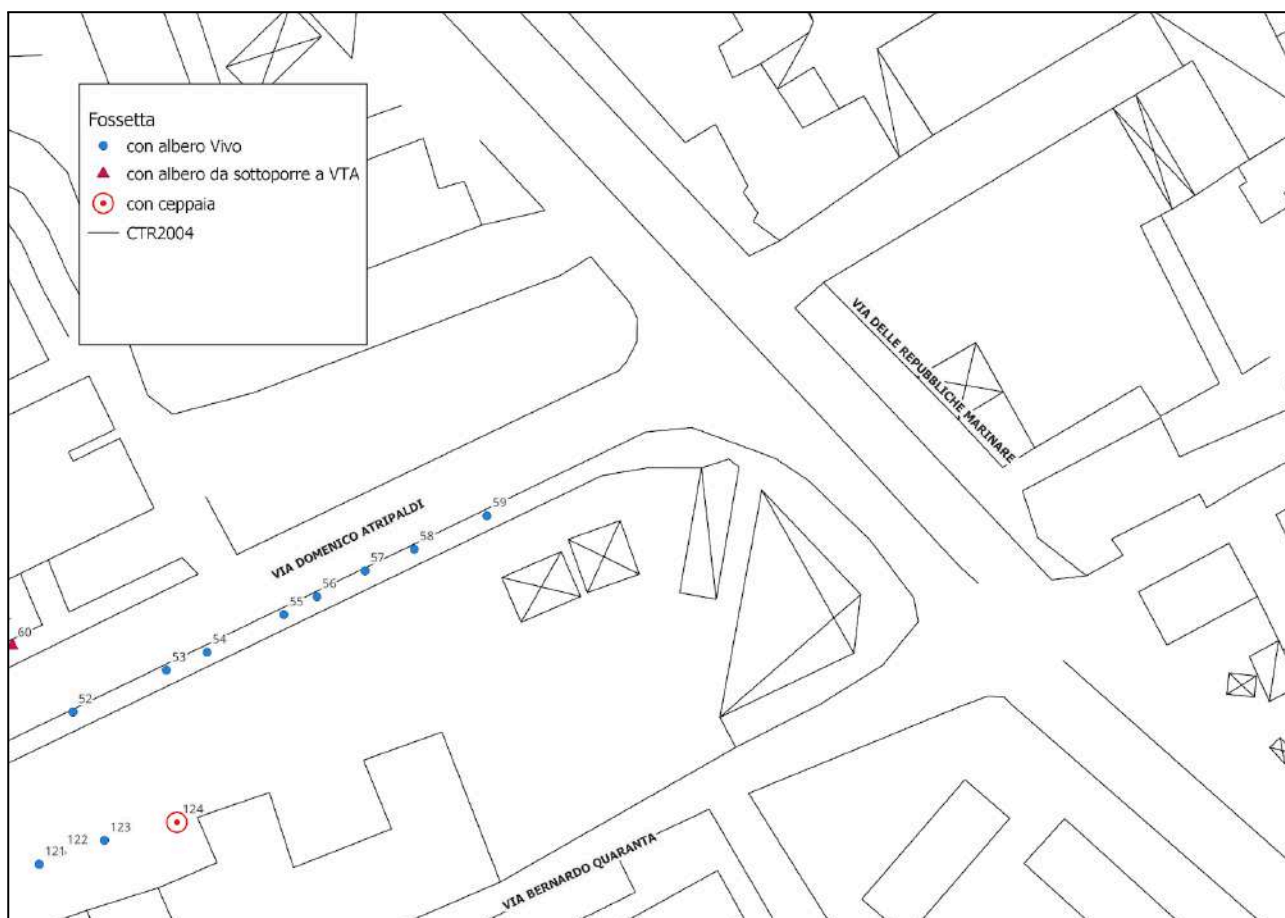
Attualmente la strada è interessata da un doppio filare alberato, disposto ai due lati della carreggiata, costituiti essenzialmente da *Paulownia tomentosa* posti sia in riquadri quadrati, di dimensione 1 m x 1 m sia in aiuola.



Lungo il filare si registra la presenza di diverse fonti prive di albero, nonché alcuni alberi in condizioni fitosanitarie irreversibilmente compromesse.







In particolare, sono presenti:

Fonti cementate	31
Fonti vuote	4
Fonti con ceppaie da rimuovere	6
Alberi da abbattere perché irrimediabilmente compromessi	17
Alberi da sottoporre a VTA con approfondimento strumentale	9

In considerazione della ridotta grandezza delle fonti arboree presenti su marciapiedi di piccole dimensioni, si ritiene opportuno, in conformità a quanto previsto dal D.P.R. 13 febbraio 2017, n. 31 "Regolamento recante individuazione degli interventi esclusi dall'autorizzazione paesaggistica o sottoposti a procedura autorizzatoria semplificata, piantare, nelle fonti prive di albero, alberi di *Acer campestre* in sostituzione delle Paulownie originariamente presenti, caratterizzate da apparati radicali molto espansi e superficiali nonché da una scarsa tolleranza agli interventi di ordinaria potatura.

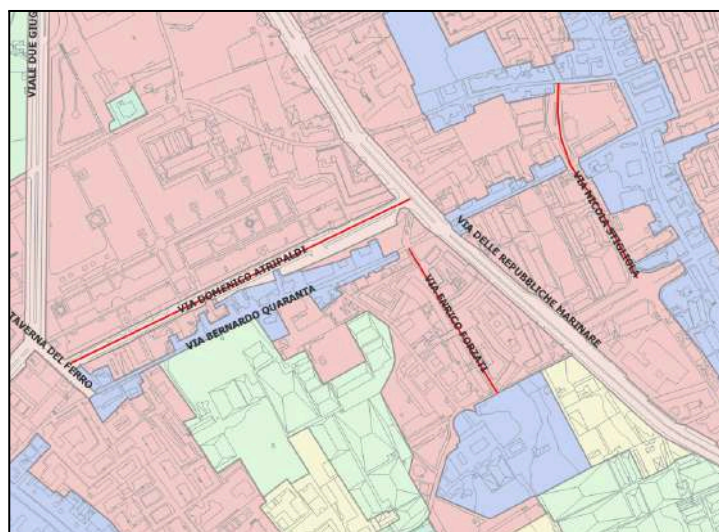
***Acer campestre***, comunemente noto come **acero campestre** o **acero oppio**, è una specie di albero della famiglia delle **Sapindaceae**. È originario dell'Europa e dell'Asia occidentale, ed è ampiamente diffuso in tutta Italia, dove cresce in boschi misti, bordi di strade e campi. E' una specie che ben si adatta ai piccoli spazi e non presenta particolari esigenze di manutenzione, tollerando gli ordinari interventi di potatura.

Si prevede quindi la messa a dimora di alberi di *Acer campestre* in fonti vuote o cementate e in sostituzione di soggetti arborei irrimediabilmente compromessi, con rimozione delle ceppaie eventualmente presenti, piantando soggetti appartenenti a specie diverse rispetto a quelli originariamente presenti.

Saranno pertanto messi a dimora **n. 58 alberi di Acero campestre** di cui n. 17 per sostituzione di alberi irreversibilmente compromessi.

## Via Enrico Forzati

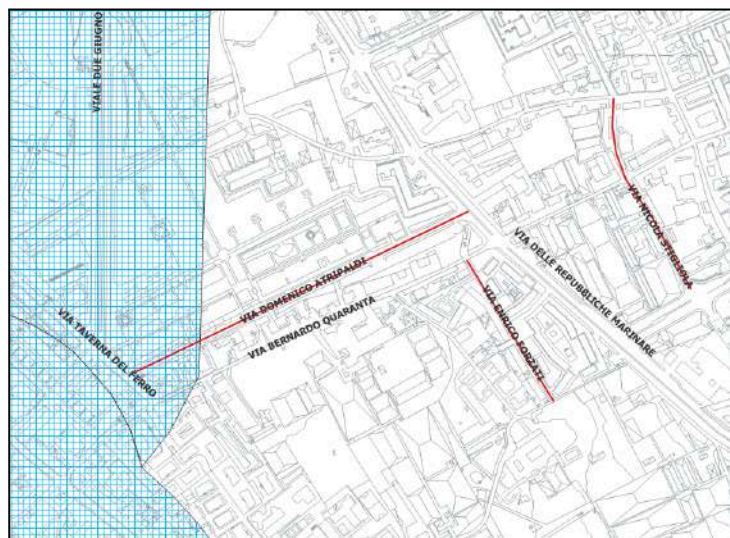
Il sito, ai sensi della Variante al PRG, ricade in zona B - Sottozona Bb "Espansione recente".



### PRGzonizzazione

- zona A - insediamenti di interesse storico
- zona A - Sottozona Aa - strutture e manufatti isolati
- zona B - Sottozona Ba - edilizia d'impianto
- zona B - Sottozona Bb - espansione recente
- zona D - Sottozona Da - insediamenti per la produzione di beni e servizi
- zona E - Sottozona Ea - aree agricole
- zona E - Sottozona Eb - aree incolte
- zona E - Sottozona Ee - rupi, costoni, cave, spiagge e scogliere
- zona F - Sottozona Fe - strutture pubbliche o di uso collettivo
- zona F - Sottozona Ff - linee ferroviarie e nodi di interscambio

Non è assoggettato a vincoli di tipo paesaggistico - ambientale ai sensi del D.Lgs 42/2004 e ss.mm.ii. e non è sottoposto all'art. 58 della Variante al P.R.G. di Napoli - vincolo archeologico.



- art. 58 Variante PRG - vincolo archeologico
- dichiarazioni di notevole interesse paesaggistico ai sensi della legge 1497/39
- piani paesistici
- vincoli ope-legis art. 142 comma 1 del D.Lgs 42/2004

Attualmente la strada è interessata da un doppio filare alberato, disposto ai due lati della carreggiata, costituiti essenzialmente da *Ligustrum sp.* posti in riquadri quadrati, di dimensione 0,8 m x 0,8 m.



Sono inoltre presenti n.3 slarghi di piccole dimensioni interessati dalla presenza di esemplari di *Platanus sp.* e *Tilia sp.*, posti in riquadri quadrati, di dimensione 0,8 m x 0,8 m.

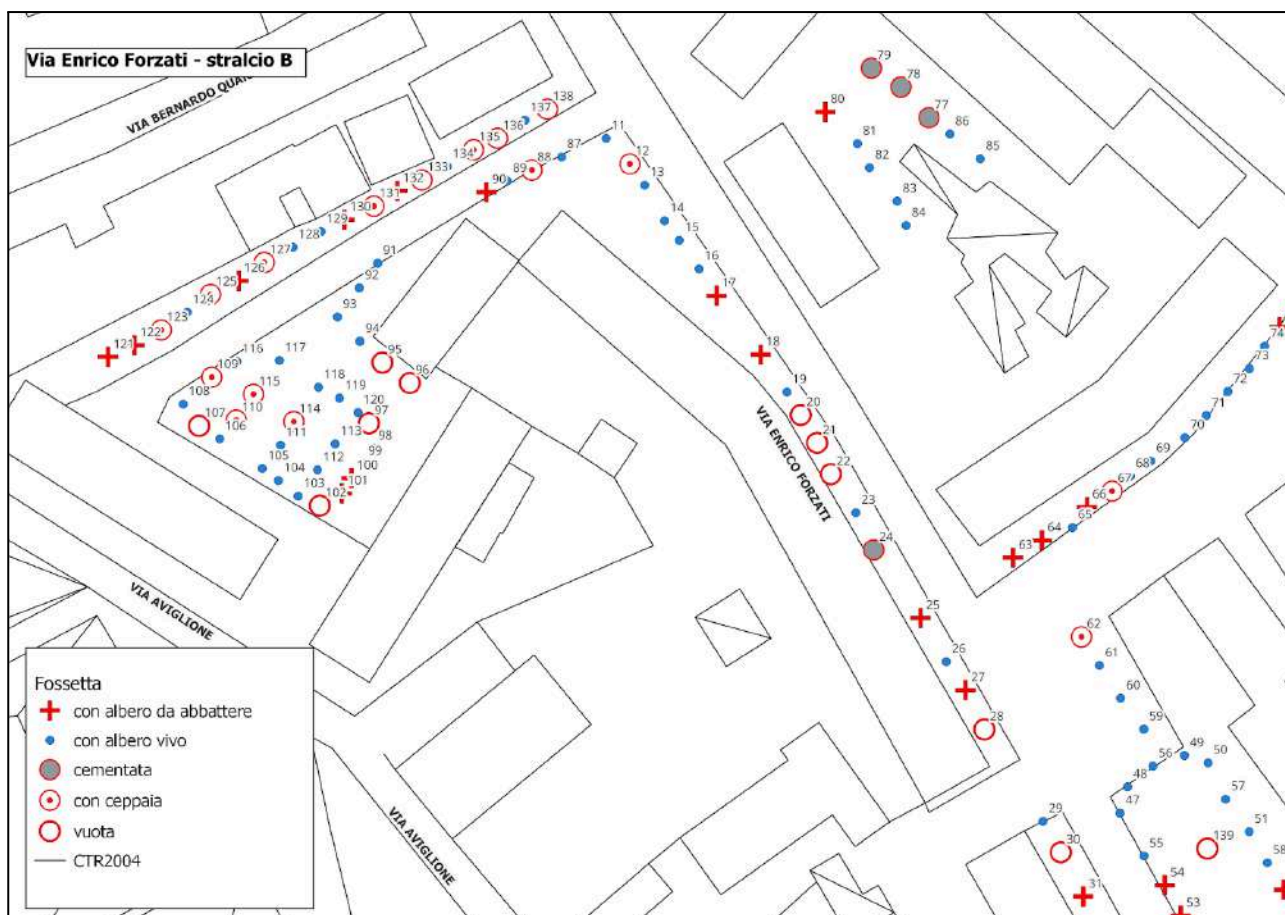
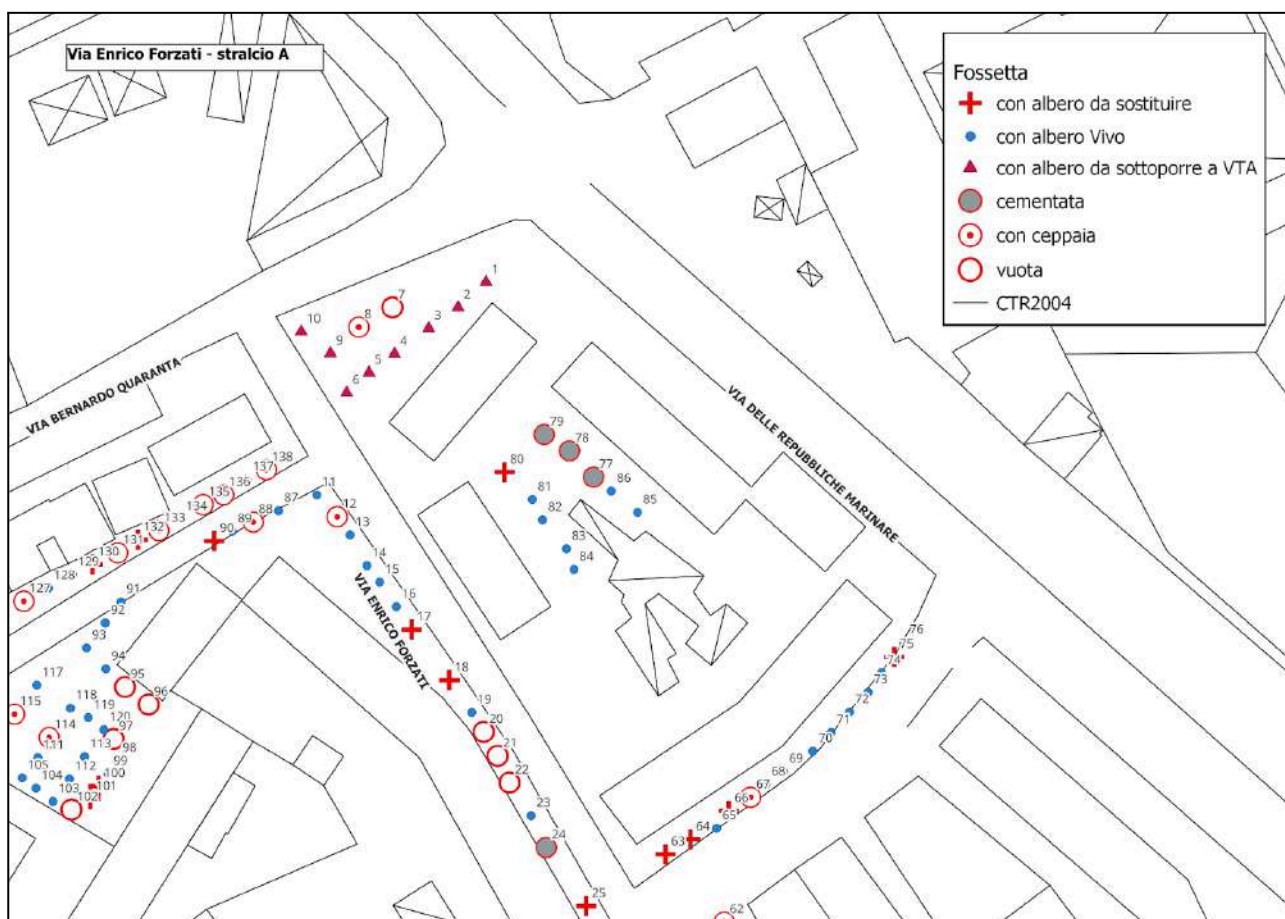




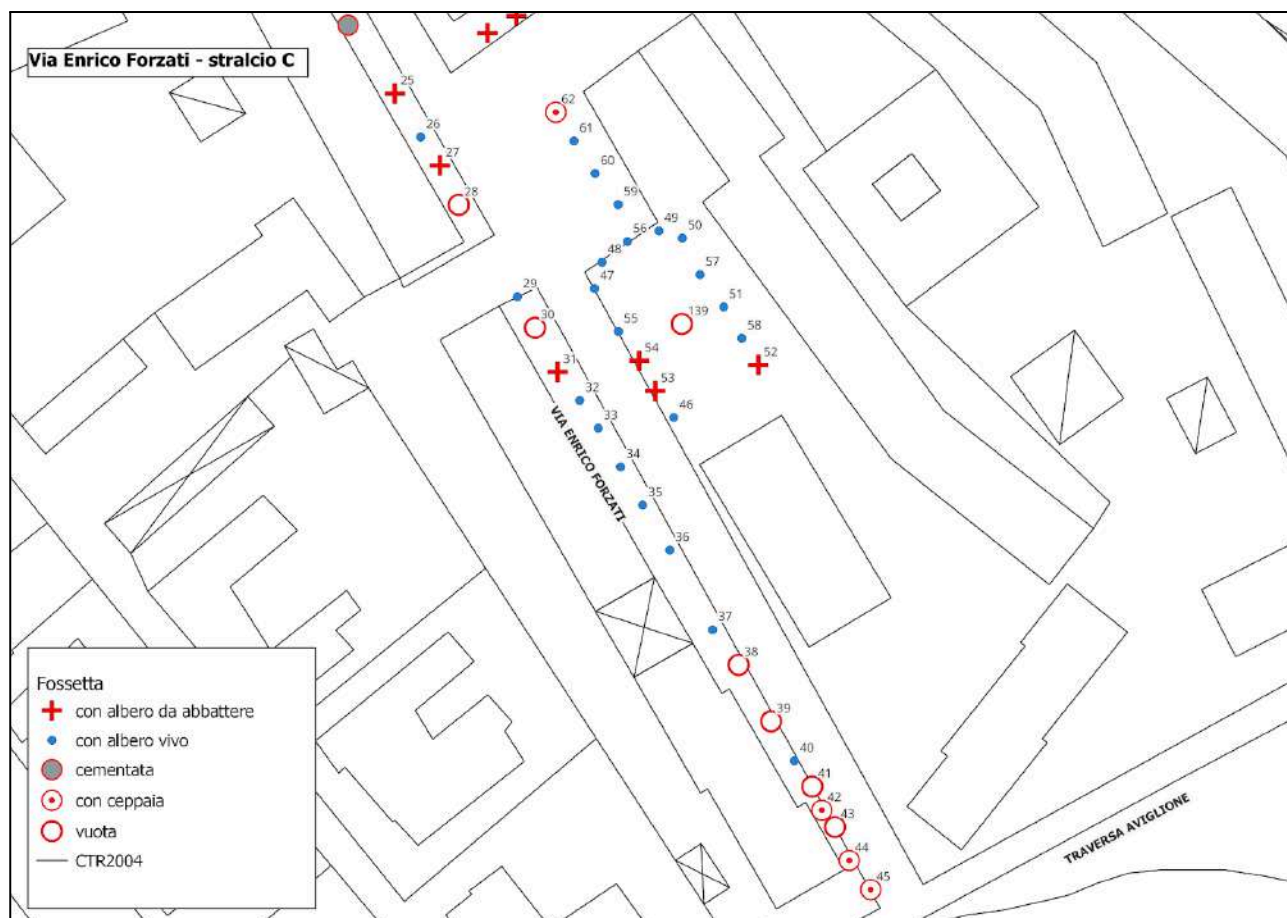
Infine ad angolo con via B. Quaranta è presente una piazza costituita da una piccola pineta di *Pinus pinea*, posti in riquadri quadrati, di dimensione 0,8 m x 0,8 m



Lungo i filari ed in alcuni punti delle piazze, si registra la presenza di diverse fonti prive di albero, nonché alcuni alberi in condizioni fitosanitarie irreversibilmente compromesse.







In particolare, sono presenti:

Fonti cementate	4
Fonti vuote	16
Fonti con ceppaie da rimuovere	20
Alberi da abbattere perché irrimediabilmente compromessi	21

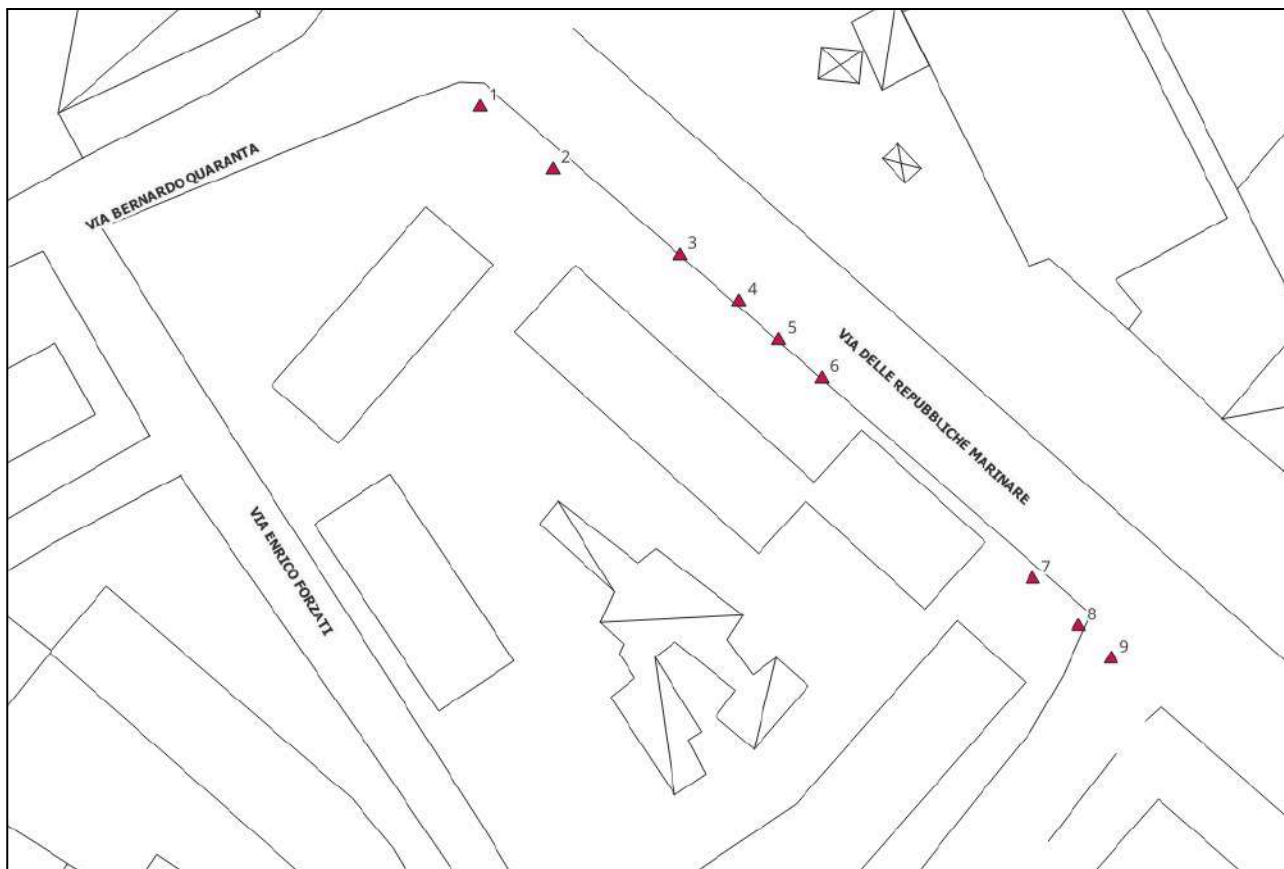
Si prevede lungo i filari e nelle fonti presenti nelle n.3 piazze, la messa a dimora di alberi di *Ligustrum sp.* nelle fonti vuote o cementate e in sostituzione di soggetti arborei irrimediabilmente compromessi, con rimozione ceppaie eventualmente presenti, piantando soggetti appartenenti alla stessa specie di quelli originariamente presenti.

Saranno pertanto messi a dimora **n.57 alberi di Ligustro** di cui n.20 per sostituzione di alberi irreversibilmente compromessi e **n. 2 Tilia x europea** (nelle fonti nn. 139 e 52), di cui n. 1 in sostituzione di un taglio irreversibilmente compromesso.

Saranno inoltre sottoposti ad analisi di stabilità visiva approfondita seguita da analisi strumentale con prove di trazione controllata n. 8 esemplari di *Pinus pinea*.

### Via delle Repubbliche Marinare

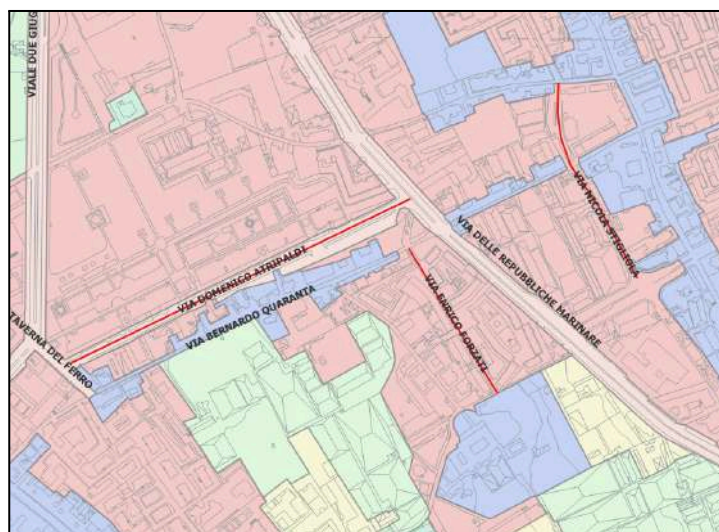
Nel tratto di via delle Repubbliche Marinare compreso tra via Enrico Forzati e via Bernardo Quaranta, saranno sottoposti ad analisi di stabilità visiva approfondita seguita da analisi strumentale con prove di trazione controllata n. 9 esemplari di *Pinus pinea*.





## Via Nicola Stigliola

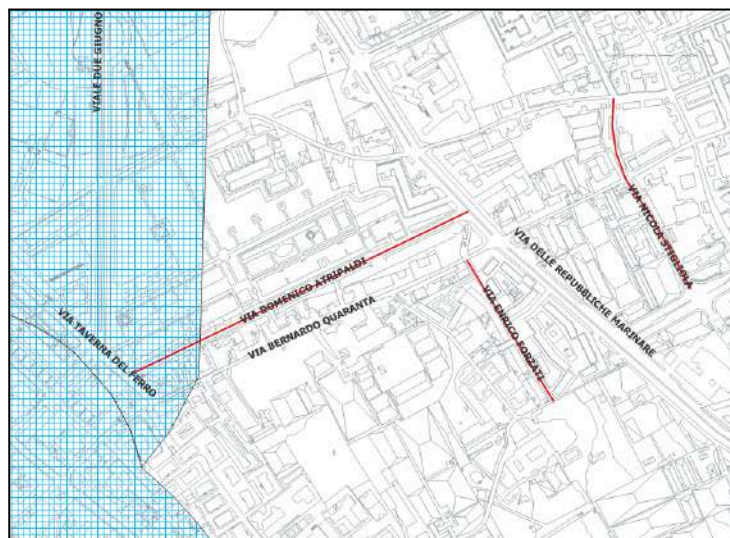
Il sito, ai sensi della Variante al PRG, ricade in zona B - Sottozona Bb "Espansione recente".



### PRGzonizzazione

- zona A - insediamenti di interesse storico
- zona A - Sottozona Aa - strutture e manufatti isolati
- zona B - Sottozona Ba - edilizia d'impianto
- zona B - Sottozona Bb - espansione recente
- zona D - Sottozona Da - insediamenti per la produzione di beni e servizi
- zona E - Sottozona Ea - aree agricole
- zona E - Sottozona Eb - aree incolte
- zona E - Sottozona Ee - rupi, costoni, cave, spiagge e scogliere
- zona F - Sottozona Fe - strutture pubbliche o di uso collettivo
- zona F - Sottozona Ff - linee ferroviarie e nodi di interscambio

Non è assoggettato a vincoli di tipo paesaggistico - ambientale ai sensi del D.Lgs 42/2004 e ss.mm.ii. e non è sottoposto all'art. 58 della Variante al P.R.G. di Napoli - vincolo archeologico.



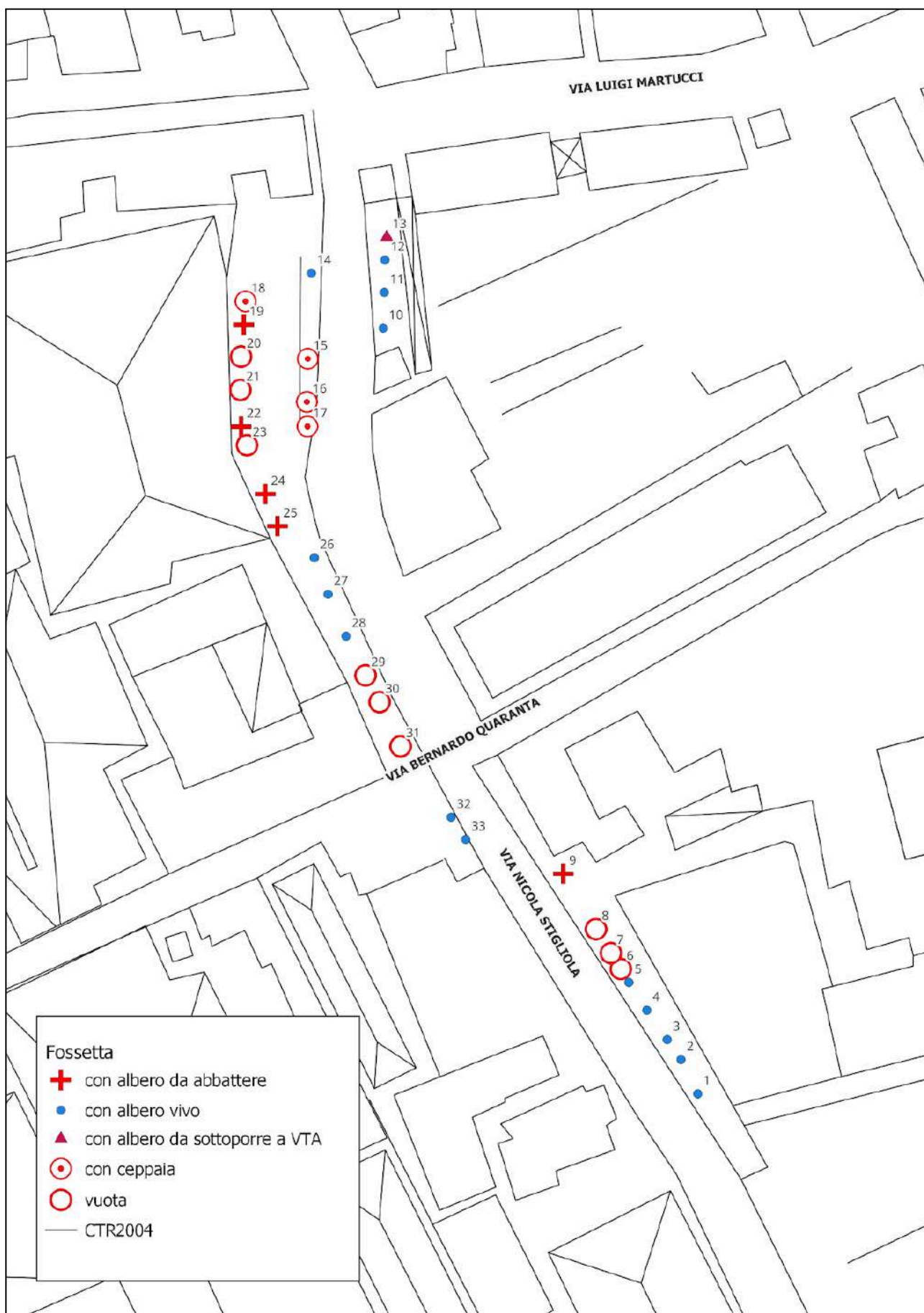
- art. 58 Variante PRG - vincolo archeologico
- dichiarazioni di notevole interesse paesaggistico ai sensi della legge 1497/39
- piani paesistici
- vincoli ope-legis art. 142 comma 1 del D.Lgs 42/2004

Attualmente la strada è interessata in un primo tratto da un doppio filare alberato, disposti tra la carreggiata ed un'area parcheggio, costituiti da *Platanus sp.* e da *Prunus cerasifera*, posti in riquadri quadrati, di dimensione 1 m x 1 m.

In un secondo tratto sono presenti due filari alberati sfalsati, disposti su entrambi i lati della carreggiata, costituiti da *Platanus sp.*, posti in riquadri quadrati, di dimensione 1 m x 1 m.



Lungo il filare si registra la presenza di diverse fonti prive di albero, nonché di n.1 albero in condizioni fitosanitarie irreversibilmente compromesse.



In particolare, sono presenti:

Fonti vuote	9
Fonti con ceppaie da rimuovere	4
Alberi da abbattere perché irrimediabilmente compromessi	5
Alberi da sottoporre a VTA con approfondimento strumentale	1

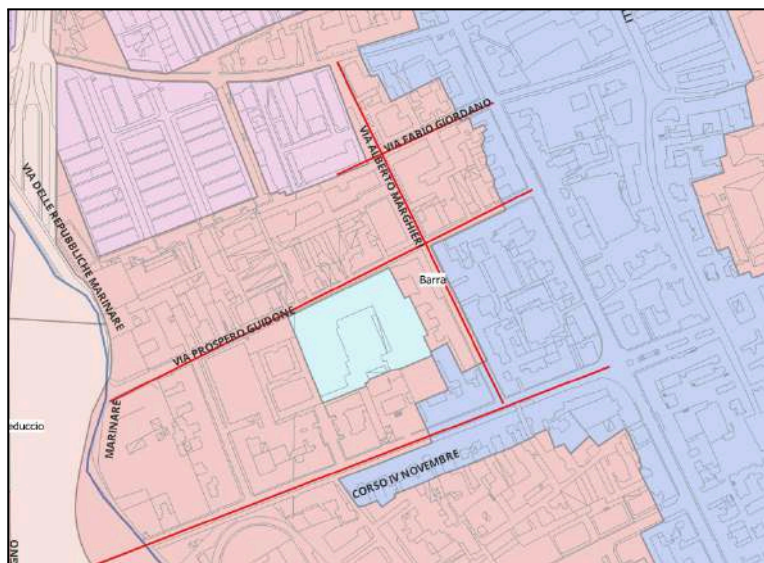
Si prevede la messa a dimora di alberi di *Prunus cerasifera pissardii* e *Platanus* sp. in fonti vuote o cementate e in sostituzione di soggetti arborei irrimediabilmente compromessi, con rimozione ceppaie eventualmente presenti, piantando soggetti appartenenti alla stessa specie di quelli originariamente presenti.

Saranno pertanto messi a dimora **n. 12 alberi di Prunus** di cui n.5 per sostituzione di alberi irreversibilmente compromesso e **n. 6 platani**.



## Via Fabio Giordano

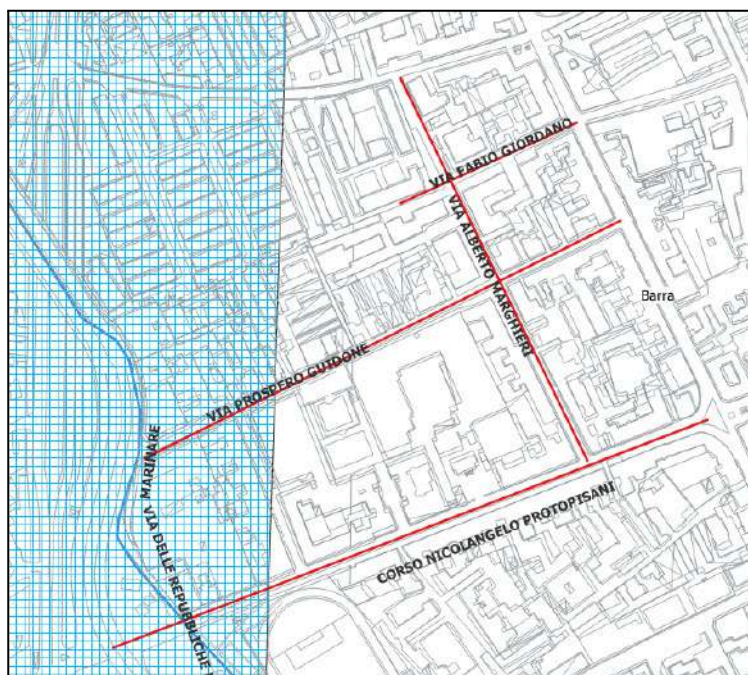
Il sito, ai sensi della Variante al PRG, ricade in zona B - Sottozona Bb "Espansione recente" e, per un piccolo tratto, in zona A "Insediamenti di interesse storico".



### PRGzonizzazione

- zona A - insediamenti di interesse storico
- zona B - Sottozona Ba - edilizia d'impianto
- zona B - Sottozona Bb - espansione recente
- zona D - Sottozona Da - insediamenti per la produzione di beni e servizi
- zona D - Sottozona Db - nuovi insediamenti
- zona E - Sottozona Ea - aree agricole
- zona E - Sottozona Eb - aree incolte
- zona F - Sottozona Fe - strutture pubbliche o di uso collettivo
- zona F - Sottozona Ff - linee ferroviarie e nodi di interscambio

Non è assoggettato a vincoli di tipo paesaggistico - ambientale ai sensi del D.Lgs 42/2004 e ss.mm.ii. e non è sottoposto all'art. 58 della Variante al P.R.G. di Napoli - vincolo archeologico.

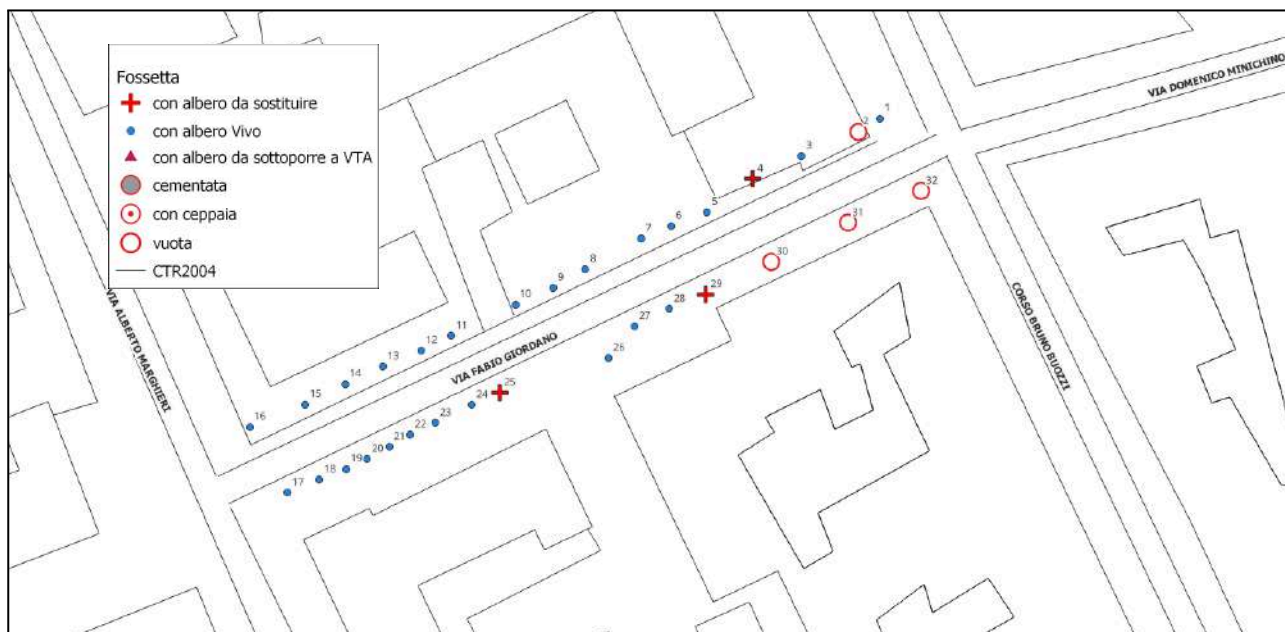


- art. 58 Variante PRG - vincolo archeologico
- dichiarazioni di notevole interesse paesaggistico ai sensi della legge 1497/39
- piani paesistici
- vincoli ope-legis art. 142 comma 1 del D.Lgs 42/2004

Attualmente la strada è interessata da un doppio filare alberato, disposto ai due lati della carreggiata, di cui quello al lato nord costituito essenzialmente da *Platanus sp.* e, nell'ultimo tratto in prossimità dell'incrocio con Corso Bruno Buoizzi, da *Prunus cerasifera var. pissardii*, *Ligustrum sp.* ed *Hibiscus syriacus* posti in riquadri quadrati, di dimensione 0,6 m x 0,6 m. Il filare al lato sud della carreggiata è costituito in sequenza mista da *Prunus cerasifera var. pissardii*, *Ligustrum sp.* ed *Hibiscus syriacus*, posti in riquadri quadrati, di dimensione 0,6 m x 0,6 m.



Lungo i filari misti si registra la presenza di diverse fonti prive di albero, nonché alcuni alberi in condizioni fitosanitarie irreversibilmente compromesse.



In particolare, sono presenti:

Fonti vuote	4
Alberi da abbattere perché irrimediabilmente compromessi	3

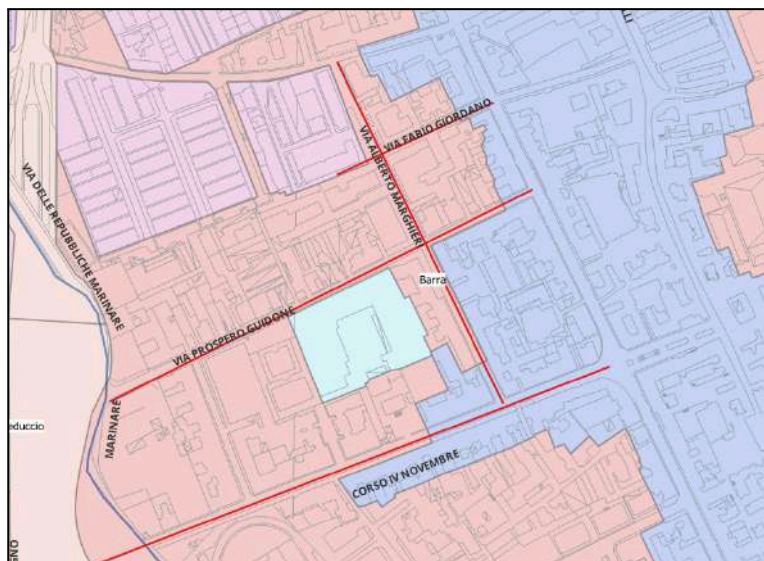
Si prevede la messa a dimora di alberi di *Hibiscus syriacus* in fonti vuote e in sostituzione di soggetti arborei irrimediabilmente compromessi, con rimozione ceppaie eventualmente presenti, piantando soggetti appartenenti alla stessa specie di quelli originariamente presenti.

Saranno pertanto messi a dimora **n.7 alberi di Ibisco** di cui n.3 per sostituzione di alberi irreversibilmente compromessi.



## Via Prospero Guidone

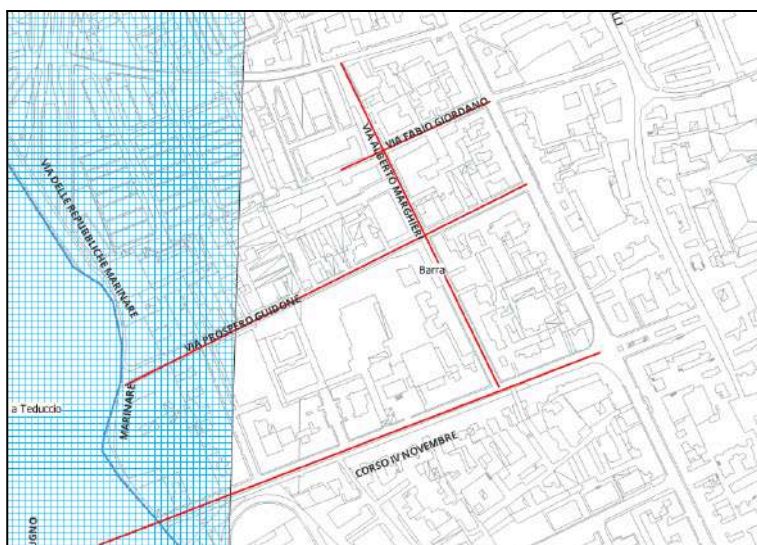
Il sito, ai sensi della Variante al PRG, ricade in zona B - Sottozona Bb "Espansione recente" e, per un piccolo tratto, in zona A "Insediamenti di interesse storico".



### PRGzonizzazione

- zona A - insediamenti di interesse storico
- zona B - Sottozona Ba - edilizia d'impianto
- zona B - Sottozona Bb - espansione recente
- zona D - Sottozona Da - insediamenti per la produzione di beni e servizi
- zona D - Sottozona Db - nuovi insediamenti
- zona E - Sottozona Ea - aree agricole
- zona E - Sottozona Eb - aree incolte
- zona F - Sottozona Fe - strutture pubbliche o di uso collettivo
- zona F - Sottozona Ff - linee ferroviarie e nodi di interscambio

E' in parte assoggettato al vincolo di cui all'art. 142 c.1 lett. c) del D.Lgs 42/2004 e ss.mm.ii. "i fiumi, i torrenti, i corsi d'acqua iscritti negli elenchi previsti dal testo unico delle disposizioni di legge sulle acque ed impianti elettrici, approvato con regio decreto 11 dicembre 1933, n. 1775, e le relative sponde o piedi degli argini per una fascia di 150 metri ciascuna". Non è sottoposto all'art. 58 della Variante al P.R.G. di Napoli - vincolo archeologico.

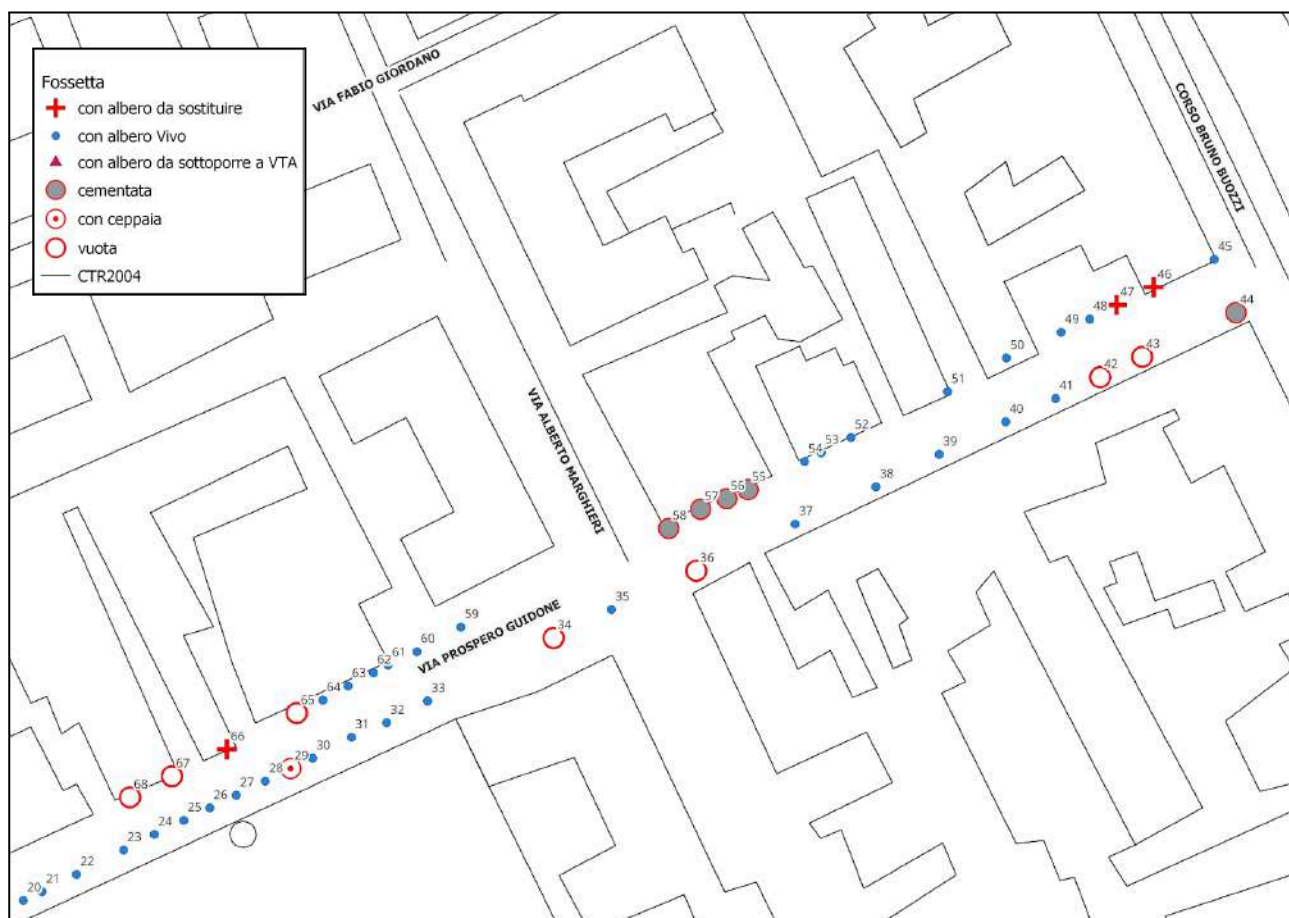
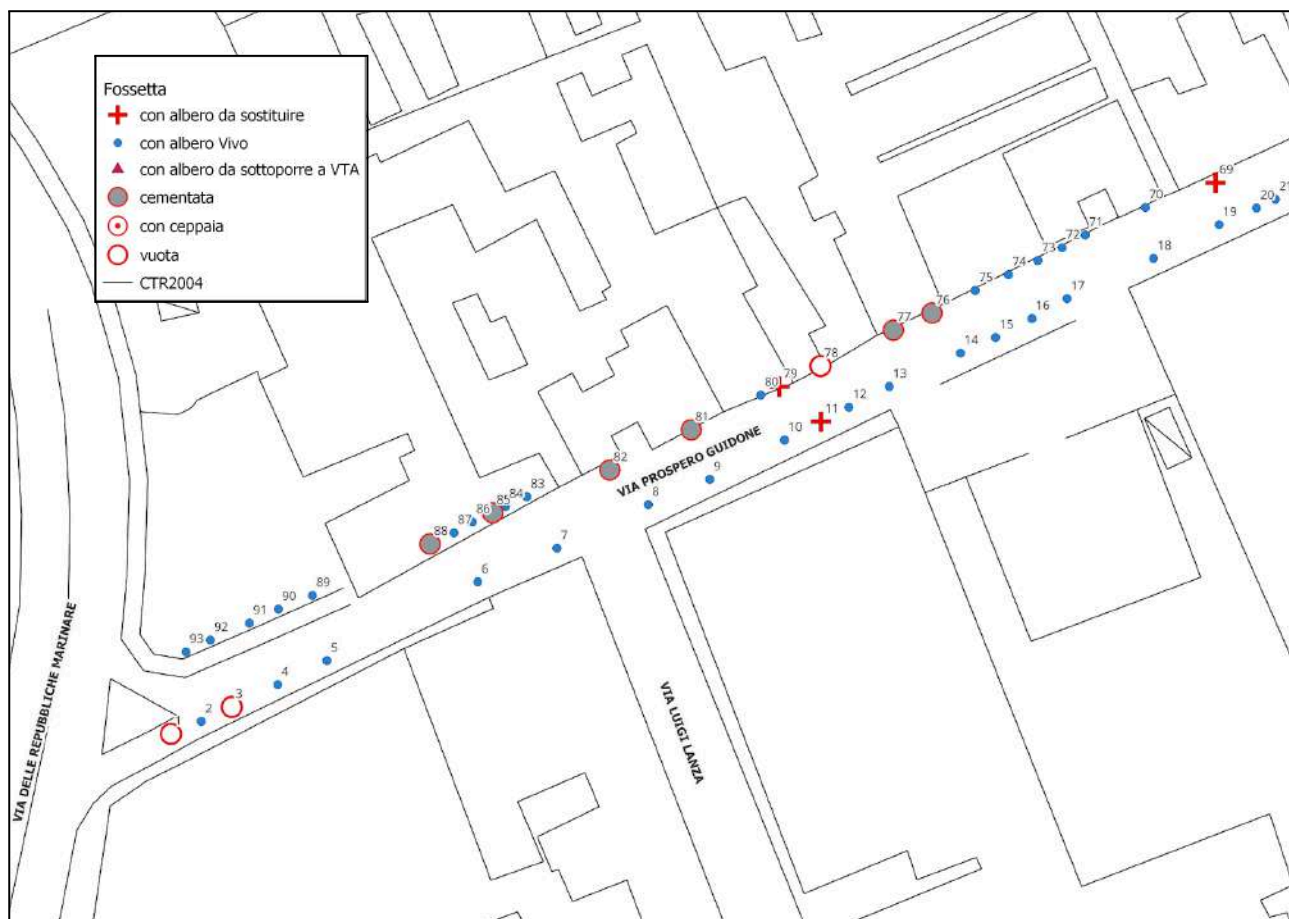


- art. 58 Variante PRG - vincolo archeologico
- dichiarazioni di notevole interesse paesaggistico ai sensi della legge 1497/39
- piani paesistici
- vincoli ope-legis art. 142 comma 1 del D.Lgs 42/2004

Attualmente la strada è interessata da un doppio filare alberato, disposto ai due lati della carreggiata, costituiti essenzialmente da *Ligustrum sp.* posti in riquadri quadrati, di dimensione 0,8 m x 0,8 m.



Lungo il filare si registra la presenza di diverse fonti prive di albero, nonché alcuni alberi in condizioni fitosanitarie irreversibilmente compromesse.



In particolare, sono presenti:

Fonti cementate	11
Fonti vuote	10
Fonti con ceppaie da rimuovere	1
Alberi da abbattere perché irrimediabilmente compromessi	6

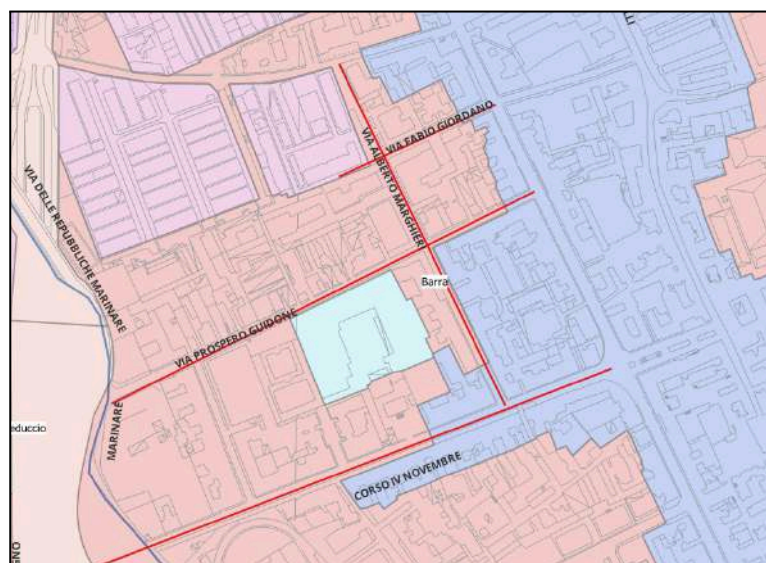
Si prevede la messa a dimora di alberi di *Ligustrum sp.* in fonti vuote o cementate e in sostituzione di soggetti arborei irrimediabilmente compromessi, con rimozione ceppaie eventualmente presenti, piantando soggetti appartenenti alla stessa specie di quelli originariamente presenti.

Saranno pertanto messi a dimora **n. 28 alberi di Ligustro** di cui n. 6 per sostituzione di alberi di Ligustro irreversibilmente compromessi.



## Via Alberto Margheri

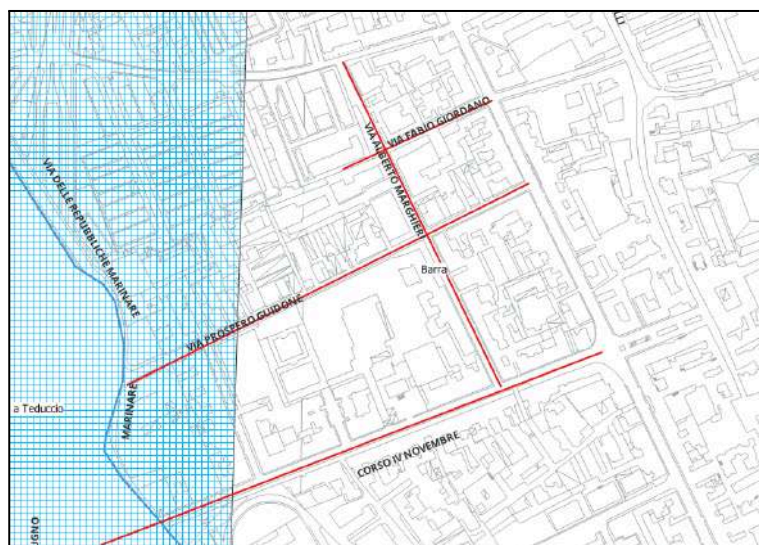
Il sito, ai sensi della Variante al PRG, ricade in zona B - Sottozona Bb "Espansione recente".



### PRGzonizzazione

- zona A - insediamenti di interesse storico
- zona B - Sottozona Ba - edilizia d'impianto
- zona B - Sottozona Bb - espansione recente
- zona D - Sottozona Da - insediamenti per la produzione di beni e servizi
- zona D - Sottozona Db - nuovi insediamenti
- zona E - Sottozona Ea - aree agricole
- zona E - Sottozona Eb - aree incolte
- zona F - Sottozona Fe - strutture pubbliche o di uso collettivo
- zona F - Sottozona Ff - linee ferroviarie e nodi di interscambio

Non è assoggettato a vincoli di tipo paesaggistico - ambientale ai sensi del D.Lgs 42/2004 e ss.mm.ii. e non è sottoposto all'art. 58 della Variante al P.R.G. di Napoli - vincolo archeologico.

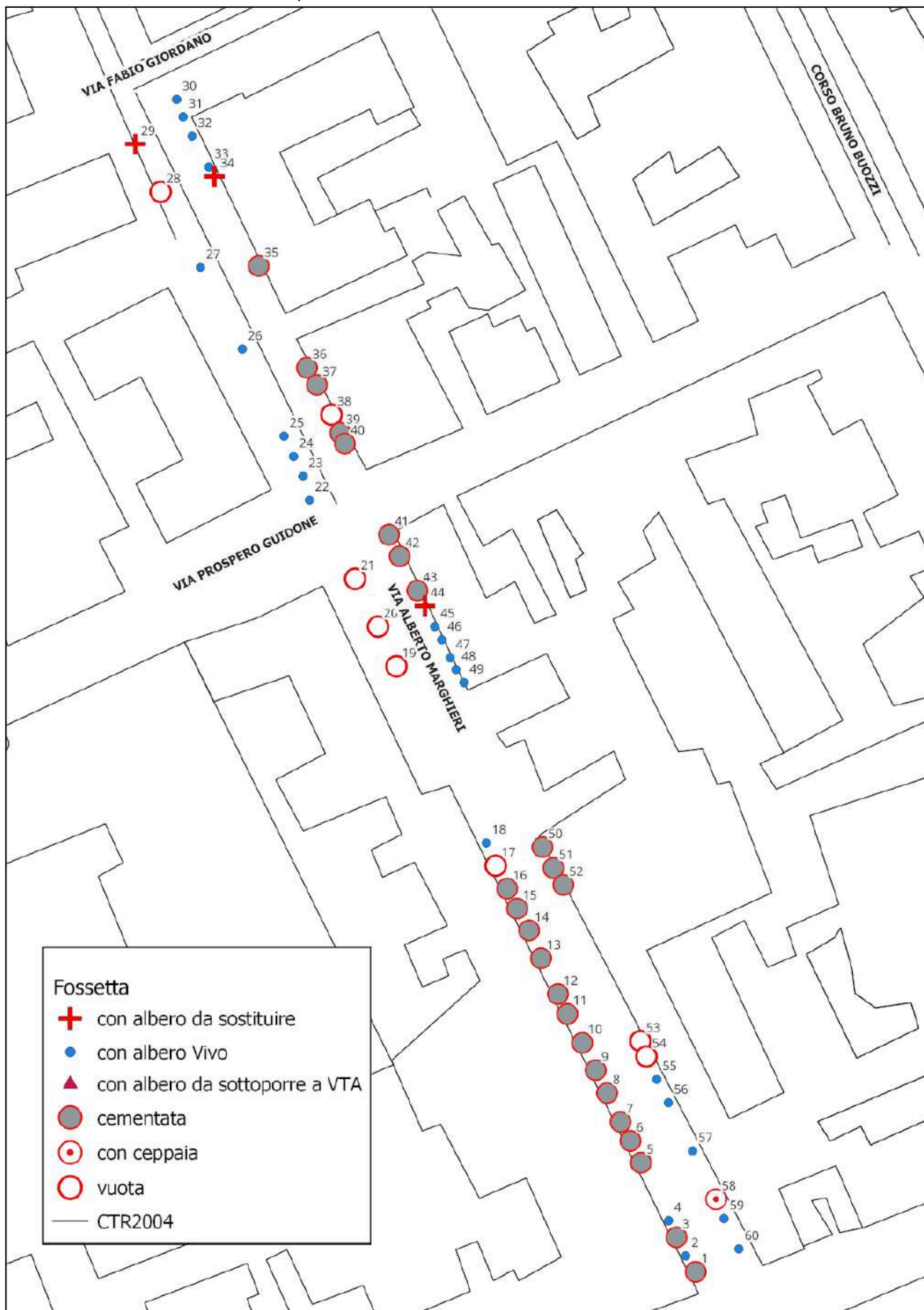


- art. 58 Variante PRG - vincolo archeologico
- dichiarazioni di notevole interesse paesaggistico ai sensi della legge 1497/39
- piani paesistici
- vincoli ope-legis art. 142 comma 1 del D.Lgs 42/2004

Attualmente la strada è interessata da un doppio filare alberato, disposto ai due lati della carreggiata, costituiti essenzialmente da *Ligustrum sp.* posti in riquadri quadrati, di dimensione 0,8 m x 0,8 m.



Lungo il filare si registra la presenza di diverse fonti prive di albero, nonché alcuni alberi in condizioni fitosanitarie irreversibilmente compromesse.



In particolare, sono presenti:

Fonti cementate	25
Fonti vuote	8
Fonti con ceppaie da rimuovere	1
Alberi da abbattere perché irrimediabilmente compromessi	3

In considerazione della ridotta distanza tra le fonti arboree presenti e le abitazioni, si ritiene opportuno piantare alberi di *Lagerstroemia indica* in sostituzione dei Ligustri originariamente presenti. Questo perché a maturità gli alberi di *Lagerstroemia* presentano dimensioni contenute rispetto agli alberi di Ligustro (in particolar modo nella porzione epigea) e non hanno elevate esigenze di manutenzione.

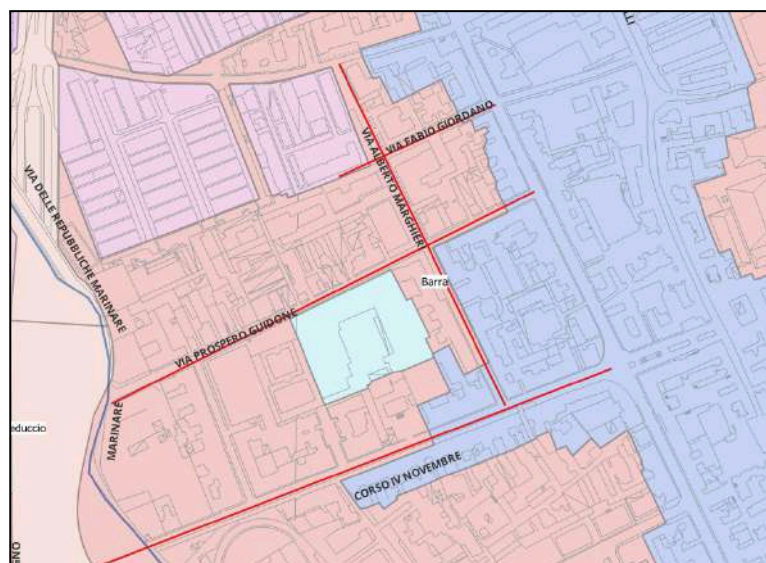
Si prevede quindi la messa a dimora di alberi di *Ligustrum lucidum* in n. 2 fonti attualmente prive di albero, ricadenti nel tratto di strada classificato come zona A ai sensi del PRG, e di alberi di *Lagerstroemia indica* in fonti vuote o cementate e in sostituzione di soggetti arborei irrimediabilmente compromessi, con rimozione ceppaie eventualmente presenti, nelle altre fonti prive di albero, in quanto tale specie risulta più idonea a radicare nei ridotti spazi a disposizione.

Saranno pertanto messi a dimora **n.35 alberi di Lagerstroemia e n. 2 di Ligustro**, di cui n.3 per sostituzione di alberi di Ligustro irreversibilmente compromessi.



## Corso IV Novembre

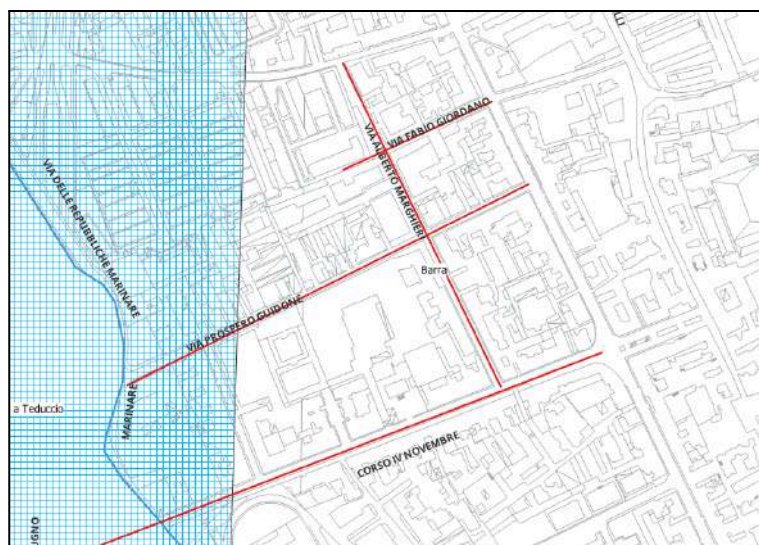
Il sito, ai sensi della Variante al PRG, ricade in zona B - Sottozona Bb "Espansione recente" e, per un piccolo tratto, in zona A "Insediamenti di interesse storico".



### PRGzonizzazione

- zona A - insediamenti di interesse storico
- zona B - Sottozona Ba - edilizia d'impianto
- zona B - Sottozona Bb - espansione recente
- zona D - Sottozona Da - insediamenti per la produzione di beni e servizi
- zona D - Sottozona Db - nuovi insediamenti
- zona E - Sottozona Ea - aree agricole
- zona E - Sottozona Eb - aree incolte
- zona F - Sottozona Fe - strutture pubbliche o di uso collettivo
- zona F - Sottozona Ff - linee ferroviarie e nodi di interscambio

E' in parte assoggettato al vincolo di cui all'art. 142 c.1 lett. c) del D.Lgs 42/2004 e ss.mm.ii. "i fiumi, i torrenti, i corsi d'acqua iscritti negli elenchi previsti dal testo unico delle disposizioni di legge sulle acque ed impianti elettrici, approvato con regio decreto 11 dicembre 1933, n. 1775, e le relative sponde o piedi degli argini per una fascia di 150 metri ciascuna". Non è sottoposto all'art. 58 della Variante al P.R.G. di Napoli - vincolo archeologico.



- art. 58 Variante PRG - vincolo archeologico
- dichiarazioni di notevole interesse paesaggistico ai sensi della legge 1497/39
- piani paesistici
- vincoli ope- legis art. 142 comma 1 del D.Lgs 42/2004

Attualmente la strada è interessata da un doppio filare alberato, disposto ai due lati della carreggiata, costituiti essenzialmente da *Ligustrum sp.* e *Prunus cerasifera var. pissardii*, posti in riquadri quadrati, di dimensione 0,8 m x 0,8 m.



Lungo il filare si registra la presenza di diverse fonti prive di albero, nonché alcuni alberi in condizioni fitosanitarie irreversibilmente compromesse.



In particolare, sono presenti:

Fonti cementate	47
Fonti vuote	1
Alberi da abbattere perché irrimediabilmente compromessi	4

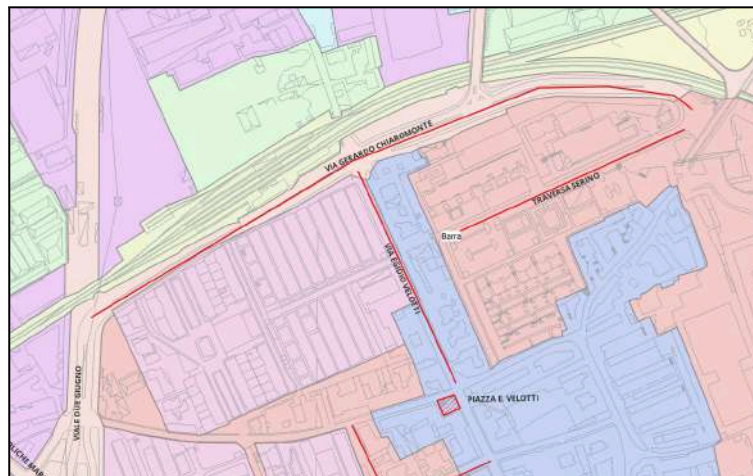
Si prevede la messa a dimora di alberi di *Prunus cerasifera* var. *pissardii* in fonti vuote o cementate e in sostituzione di soggetti arborei irrimediabilmente compromessi, con rimozione ceppaie eventualmente presenti, piantando alberi della stessa specie di quelli originariamente presenti.

Saranno pertanto messi a dimora **n. 29 alberi di Prunus e n. 23 alberi di Ligustro**, di cui n.4 per sostituzione di Ligustri e Prunus irreversibilmente compromessi.



## Via Gerardo Chiaromonte

Il sito, ai sensi della Variante al PRG, ricade in parte in zona B - Sottozona Ba "Edilizia d'impianto", e in parte in zona B - Sottozona Bb "Espansione recente"



### PRGzonizzazione

- zona A - insediamenti di interesse storico
- zona A - Sottozona Aa - strutture e manufatti isolati
- zona B - Sottozona Ba - edilizia d'impianto
- zona B - Sottozona Bb - espansione recente
- zona D - Sottozona Da - insediamenti per la produzione di beni e servizi
- zona D - Sottozona Db - nuovi insediamenti
- zona E - Sottozona Ea - aree agricole
- zona E - Sottozona Eb - aree incolte
- zona F - Sottozona Ff - linee ferroviarie e nodi di interscambio

E' in parte assoggettato al vincolo di cui all'art. 142 c.1 lett. c) del D.Lgs 42/2004 e ss.mm.ii. "i fiumi, i torrenti, i corsi d'acqua iscritti negli elenchi previsti dal testo unico delle disposizioni di legge sulle acque ed impianti elettrici, approvato con regio decreto 11 dicembre 1933, n. 1775, e le relative sponde o piedi degli argini per una fascia di 150 metri ciascuna". Non è sottoposto all'art. 58 della Variante al P.R.G. di Napoli - vincolo archeologico.



- art. 58 Variante PRG - vincolo archeologico
- dichiarazioni di notevole interesse paesaggistico ai sensi della legge 1497/39
- piani paesistici
- vincoli ope-legis art. 142 comma 1 del D.Lgs 42/2004

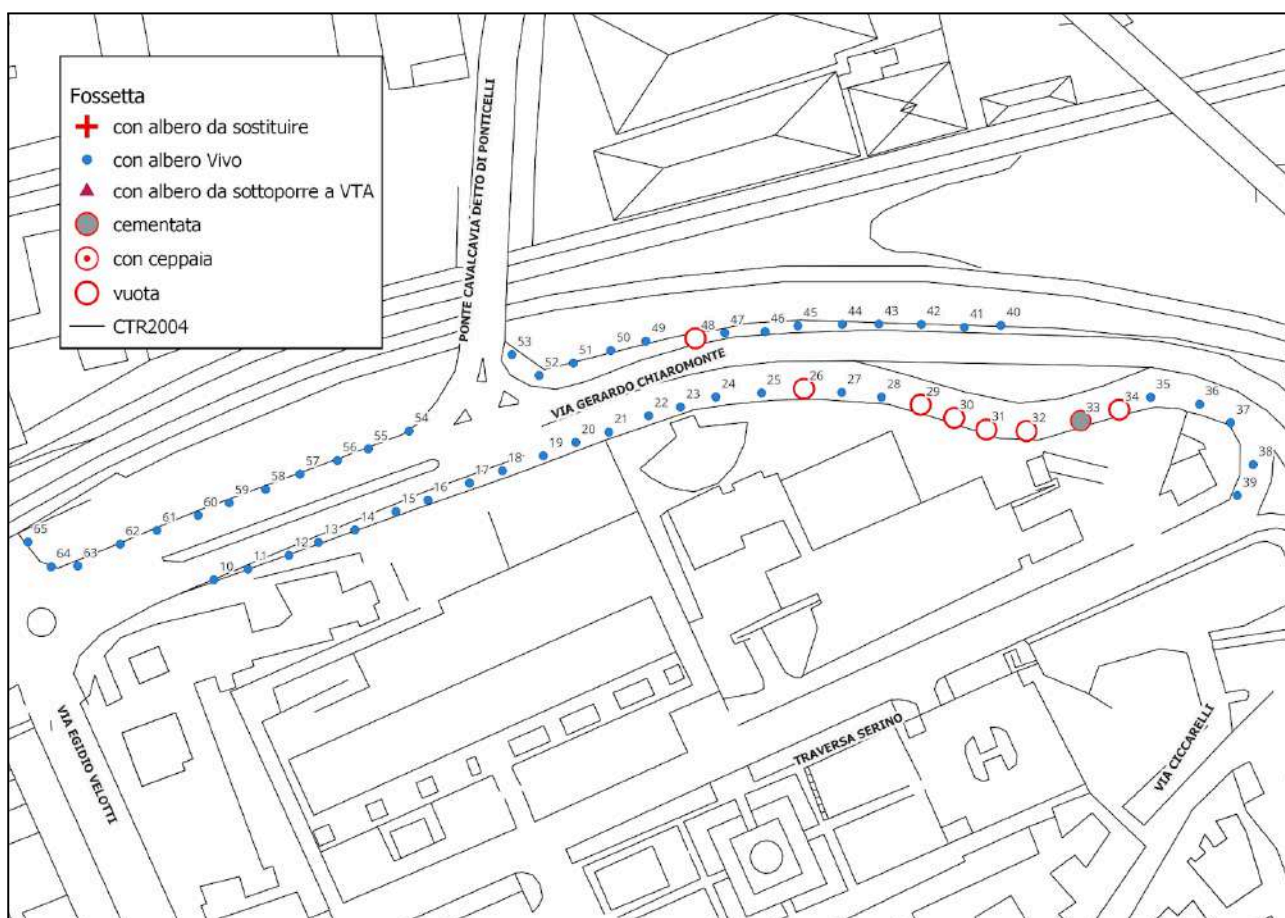
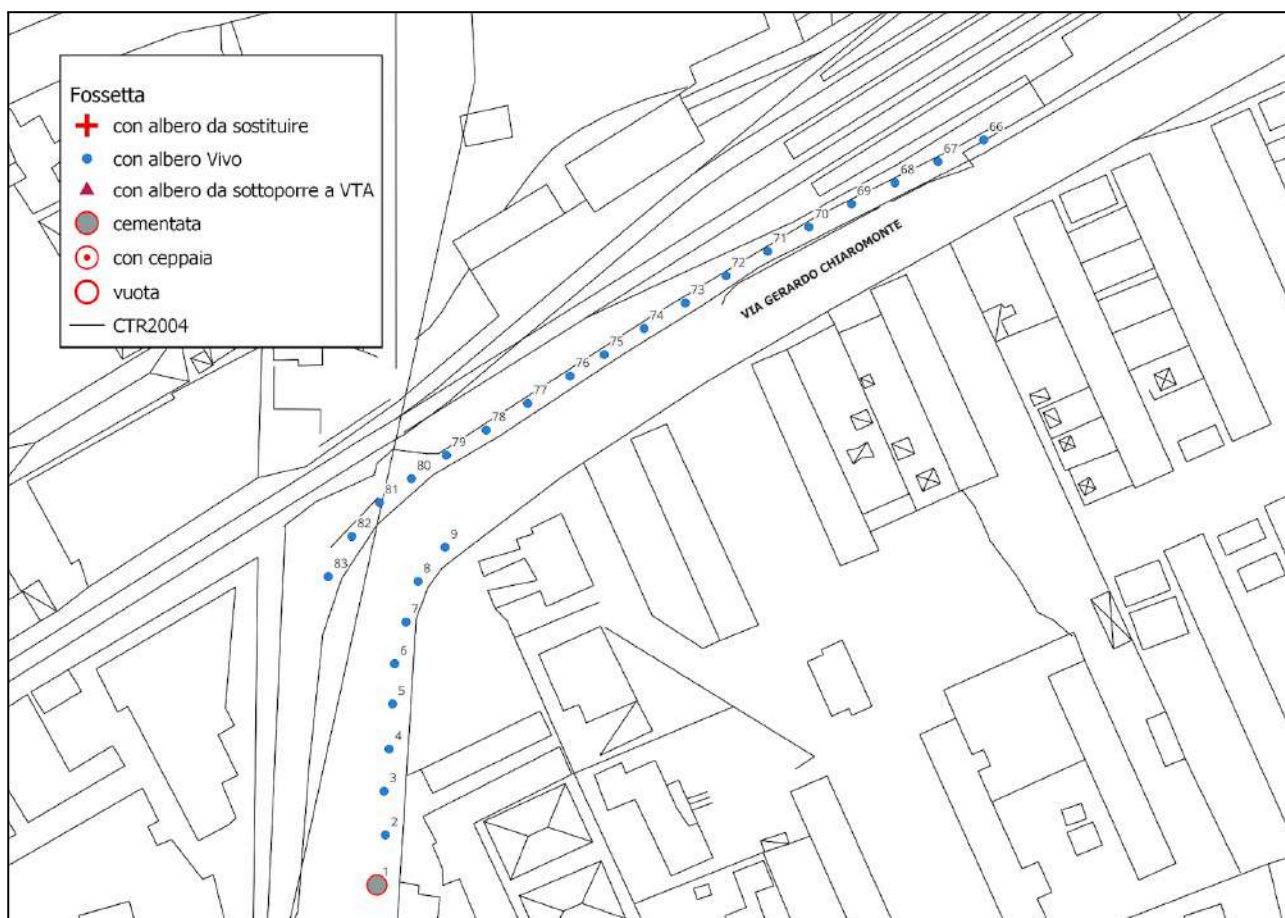
Attualmente la strada è interessata in un primo tratto, tra via Due Giugno e via Egidio Velotti, da un doppio filare alberato, disposto ai due lati della carreggiata, costituiti essenzialmente da *Ligustrum sp.*, sul marciapiede sinistro procedendo in direzione via Velotti, e da *Tilia sp.*, sul marciapiede lato destro, mentre in un secondo tratto, tra via Egidio Velotti e Traversa Serino, è presente un doppio filare alberato costituiti da *Pinus pinea*, posti in riquadri quadrati, di dimensione 0,8 m x 0,8 m .



Lungo il filare di tigli è presente una fonte attualmente cementata e priva di albero.

Lungo il filare di Pini domestici si registra la presenza di diverse fonti prive di albero.







In particolare, sono presenti:

Fonti cementate	2
Fonti vuote	7

Nel tratto, tra viale Due Giugno e via Egidio Velotti, si prevede la messa a dimora di **n. 1 albero di tiglio** nella fonte attualmente cementata e precedentemente occupata da albero appartenente alla stessa specie.

Nel tratto, tra via Egidio Velotti e Traversa Serino, nelle fonti precedentemente occupate da *Pinus pinea*, si è tenuto conto dello studio di approfondimento sugli aspetti botanici, agronomici e vegetazionali del pino domestico negli ambienti urbani, prodotto in sede del “*Tavolo Tecnico per la riqualificazione del verde urbano sul territorio del Comune di Napoli*”<sup>1</sup> istituito, con Disposizione del Direttore Generale del Comune di Napoli n. 059 del 31/08/2022 e ss.mm.ii. L'approfondimento è stato condotto dai componenti del tavolo prof. Paolo Caputo (docente di Botanica sistematica del Dipartimento di Biologia dell'Università Federico II di Napoli e direttore del Real Orto Botanico di Napoli), prof. Riccardo Motti (docente di Botanica sistematica e forestale e direttore dell'Orto botanico del Dipartimento di Agraria dell'Università Federico II di Napoli), prof. Antonio Pietro Garonna (docente di Entomologia generale ed applicata del Dipartimento di Agraria dell'Università Federico II di Napoli), prof. Luca Boursier (docente di Architettura del Paesaggio del Dipartimento di Architettura dell'Università degli Studi di Napoli Federico II) e dott. Vincenzo Borrelli (consigliere dell'ordine dei Dottori agronomi e dei dottori forestali della Provincia di Napoli), che hanno redatto la relazione tecnica “*Il pino domestico (Pinus pinea L.) in ambienti cittadini*”, allegata quale parte integrante, alla presente relazione, discussa e condivisa con i componenti del Tavolo in apposita seduta. Dallo studio in parola, per le motivazioni in esso dettagliatamente descritte, che pienamente si condividono ed alle quali si rimanda integralmente, emerge una chiara indicazione che sconsiglia l'impiego dei pini per la ricostituzione delle alberate in ambito cittadino, a causa delle peculiarità di sviluppo e della preoccupante presenza di insetti dannosi di difficile controllo in ambito urbano.

Pertanto, in considerazione di quanto sopra e della ridotta grandezza delle fonti arboree presenti e del sesto d'impianto non idoneo ad ospitare specie di prima grandezza quali il Pino domestico, si ritiene opportuno piantare alberi di *Ligustrum sp.* in sostituzione dei Pini domestici originariamente presenti.

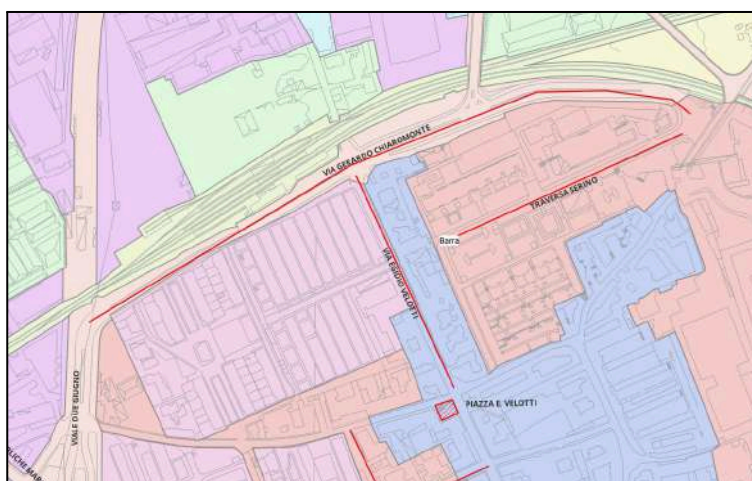
Si prevede quindi la messa a dimora di alberi di *Ligustrum sp.* in fonti vuote o cementate, piantando soggetti appartenenti a specie diverse rispetto a quelli originariamente presenti.

Saranno pertanto messi a dimora **n. 8 alberi di Ligustro e di n. 1 albero di Tiglio**.

<sup>1</sup> costituito, oltre che da rappresentanti di tutti gli Assessorati e dei Servizi comunali interessati alla materia, del Real Orto Botanico di Napoli, della Soprintendenza Archeologia, Belle Arti e Paesaggio, del Comando Regione Carabinieri Forestale Campania, dei Dipartimenti di Agraria e di Architettura dell'Università degli Studi di Napoli Federico II, dell'Ordine dei dottori agronomi e dei dottori forestali della provincia di Napoli, del Collegio interprovinciale degli Agrotecnici e degli Agrotecnici laureati di Napoli e Caserta, dell'Ordine degli Architetti pianificatori paesaggisti conservatori di Napoli e della provincia di Napoli

## Traversa Serino

Il sito, ai sensi della Variante al PRG, ricade in zona B - Sottozona Bb "Espansione recente".



### PRGzonizzazione

- zona A - insediamenti di interesse storico
- zona A - Sottozona Aa - strutture e manufatti isolati
- zona B - Sottozona Ba - edilizia d'impianto
- zona B - Sottozona Bb - espansione recente
- zona D - Sottozona Da - insediamenti per la produzione di beni e servizi
- zona D - Sottozona Db - nuovi insediamenti
- zona E - Sottozona Ea - aree agricole
- zona E - Sottozona Eb - aree incolte
- zona F - Sottozona Ff - linee ferroviarie e nodi di interscambio

Non è assoggettato a vincoli di tipo paesaggistico - ambientale ai sensi del D.Lgs 42/2004 e ss.mm.ii. e non è sottoposto all'art. 58 della Variante al P.R.G. di Napoli - vincolo archeologico.



art. 58 Variante PRG - vincolo archeologico

art. 58 Variante PRG - vincolo archeologico

dichiarazioni di notevole interesse paesaggistico  
ai sensi della legge 1497/39

piani paesistici

vincoli ope-legis art. 142 comma 1 del D.Lgs 42/2004


104

Attualmente la strada è interessata da un singolo filare alberato, disposto su un solo lato della carreggiata, costituito da *Tilia sp.*, posti in riquadri quadrati, di dimensione 1,0 m x 1,0 m.

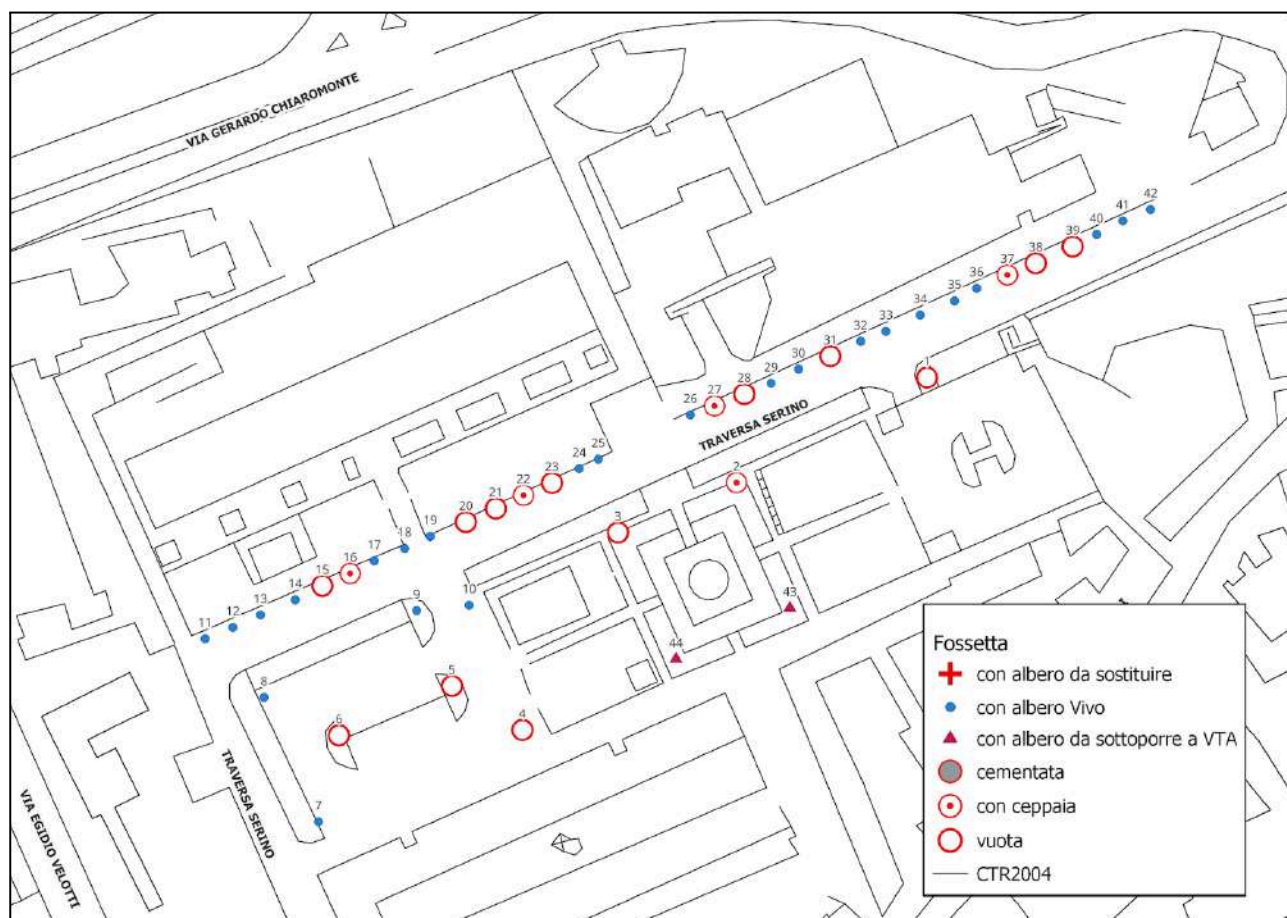
Sul lato opposto è presente un grande spazio aperto, attualmente corredato da soggetti arborei appartenenti a diverse specie. Sono presenti *Quercus ilex*, *Cedrus sp.* e *Melia azedarach*.







Lungo il filare di tigli e nello spazio sul lato opposto si registra la presenza di diverse fonti prive di albero



In particolare, sono presenti:

Fonti vuote	13
Fonti con ceppaie da rimuovere	5

Si prevede la messa a dimora di *Tilia sp.*, previa estirpazione delle ceppaie eventualmente presenti,

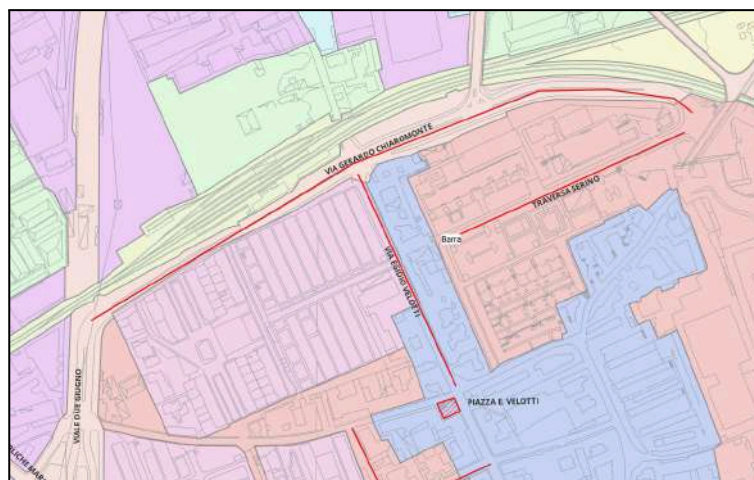
nelle fonti attualmente prive di alberi, piantando alberi appartenenti alla stessa specie di quelli originariamente presenti.

Saranno pertanto messi a dimora **n. 12 alberi di Tiglio**.

Inoltre, nello spazio aperto situato sul fronte opposto del filare di tigli, si prevede la messa a dimora di **n. 2 *Cedrus libani*** (fonti indicate in planimetria con i nn. 2 e 3), di **n. 1 *Quercus ilex*** (fonte indicata in planimetria con il n. 4) e di **n. 3 *Ligustri*** (fonti indicate in planimetria con i nn. 1, 5 e 6).

## Via Egidio Velotti

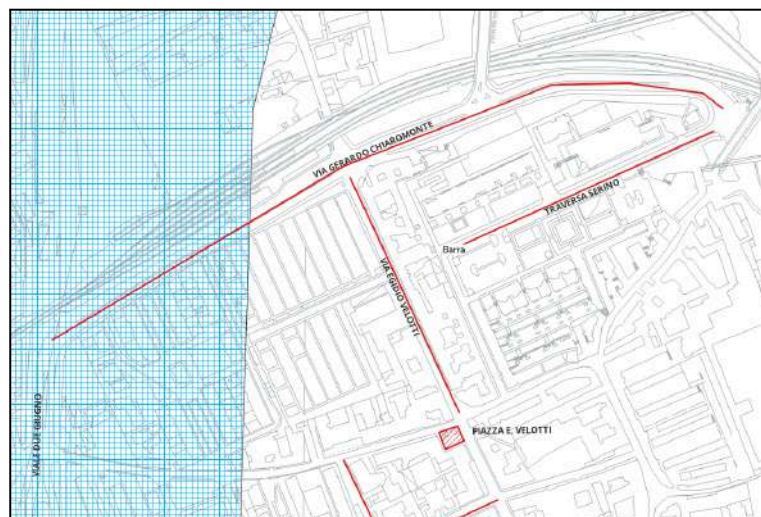
La strada, ai sensi della Variante al PRG, ricade in zona B - Sottozona Ba "Edilizia d'impianto" e in parte in zona A "Insediamenti di interesse storico".



### PRGzonizzazione

- zona A - insediamenti di interesse storico
- zona A - Sottozona Aa - strutture e manufatti isolati
- zona B - Sottozona Ba - edilizia d'impianto
- zona B - Sottozona Bb - espansione recente
- zona D - Sottozona Da - insediamenti per la produzione di beni e servizi
- zona D - Sottozona Db - nuovi insediamenti
- zona E - Sottozona Ea - aree agricole
- zona E - Sottozona Eb - aree incolte
- zona F - Sottozona Ff - linee ferroviarie e nodi di interscambio

Non è assoggettato a vincoli di tipo paesaggistico - ambientale ai sensi del D.Lgs 42/2004 e ss.mm.ii. e non è sottoposto all'art. 58 della Variante al P.R.G. di Napoli - vincolo archeologico.



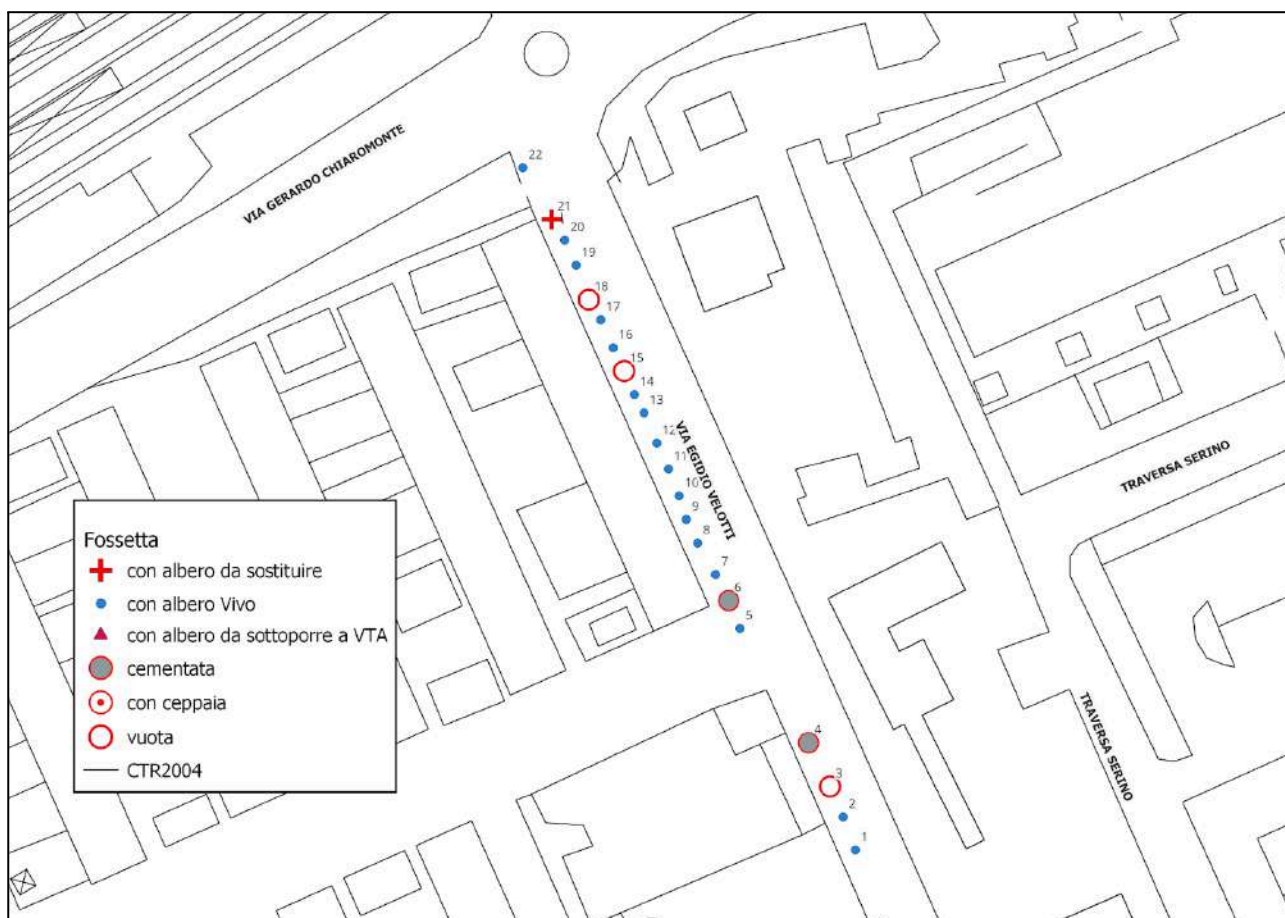
- art. 58 Variante PRG - vincolo archeologico
- dichiarazioni di notevole interesse paesaggistico ai sensi della legge 1497/39
- piani paesistici
- vincoli ope-legis art. 142 comma 1 del D.Lgs 42/2004

Attualmente la strada è interessata da un singolo filare alberato, disposto su un solo lato della carreggiata, costituito essenzialmente da *Ligustrum sp.*, posti in riquadri quadrati, di dimensione 0,6 m x 0,6 m.



Lungo il filare si registra la presenza di diverse fonti prive di albero, nonché di n.1 albero in condizioni fitosanitarie irreversibilmente compromesse.





In particolare, sono presenti:

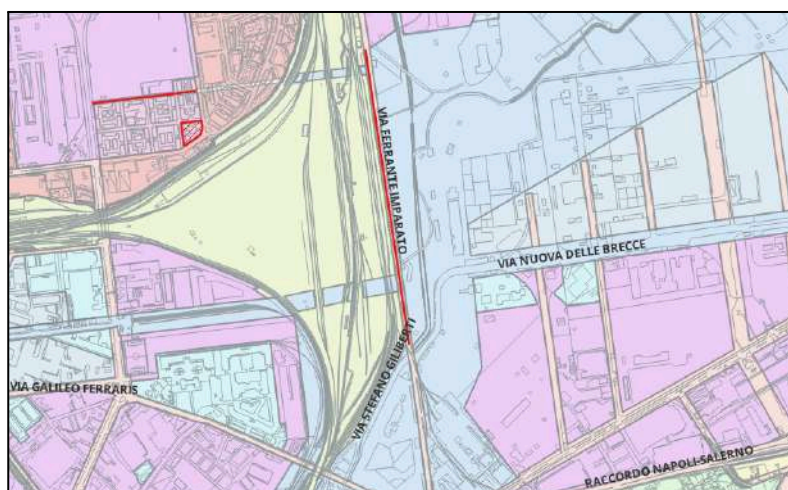
Fonti cementate	2
Fonti vuote	3
Fonti con ceppaie da rimuovere	-
Alberi da abbattere perché irrimediabilmente compromessi	1

Si prevede la messa a dimora di alberi di *Ligustrum sp.* in fonti vuote o cementate e in sostituzione di soggetti arborei in irrimediabili condizioni fitosanitarie, con rimozione ceppaie eventualmente presenti, piantando soggetti appartenenti alla stessa specie di quelli originariamente presenti.

Saranno pertanto messi a dimora **n.6 alberi di Ligustro** di cui n. 1 in sostituzione di albero irrimediabilmente compromesso.

## Via Ferrante Imparato

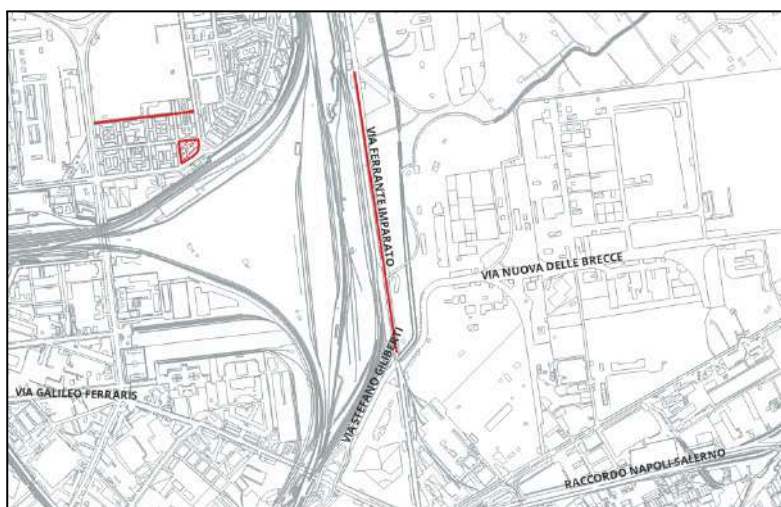
Il sito, ai sensi della Variante al PRG, ricade in zona F.



### PRGzonizzazione

- zona B - Sottozona Bb - espansione recente
- zona D - Sottozona Da - insediamenti per la produzione di beni e servizi
- zona D - Sottozona Db - nuovi insediamenti
- zona F - Sottozona Fc - parco di nuovo impianto
- zona F - Sottozona Ff - linee ferroviarie e nodi di interscambio
- zona G (Zona G - insediamenti urbani integrati)

Non è assoggettato a vincoli di tipo paesaggistico - ambientale ai sensi del D.Lgs 42/2004 e ss.mm.ii. e non è sottoposto all'art. 58 della Variante al P.R.G. di Napoli - vincolo archeologico.

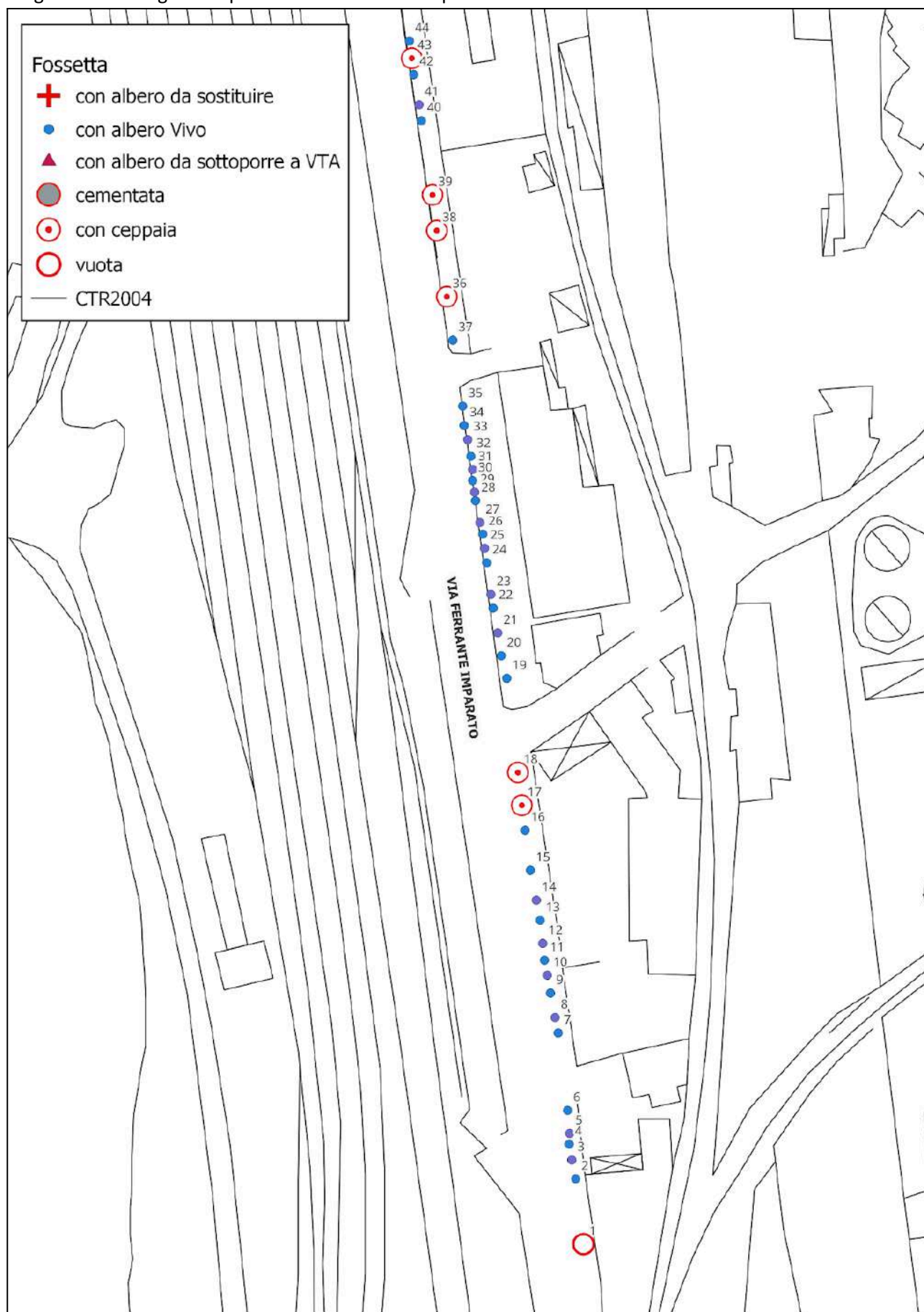


- art. 58 Variante PRG - vincolo archeologico
- dichiarazioni di notevole interesse paesaggistico ai sensi della legge 1497/39
- piani paesistici
- vincoli ope-legis art. 142 comma 1 del D.Lgs 42/2004

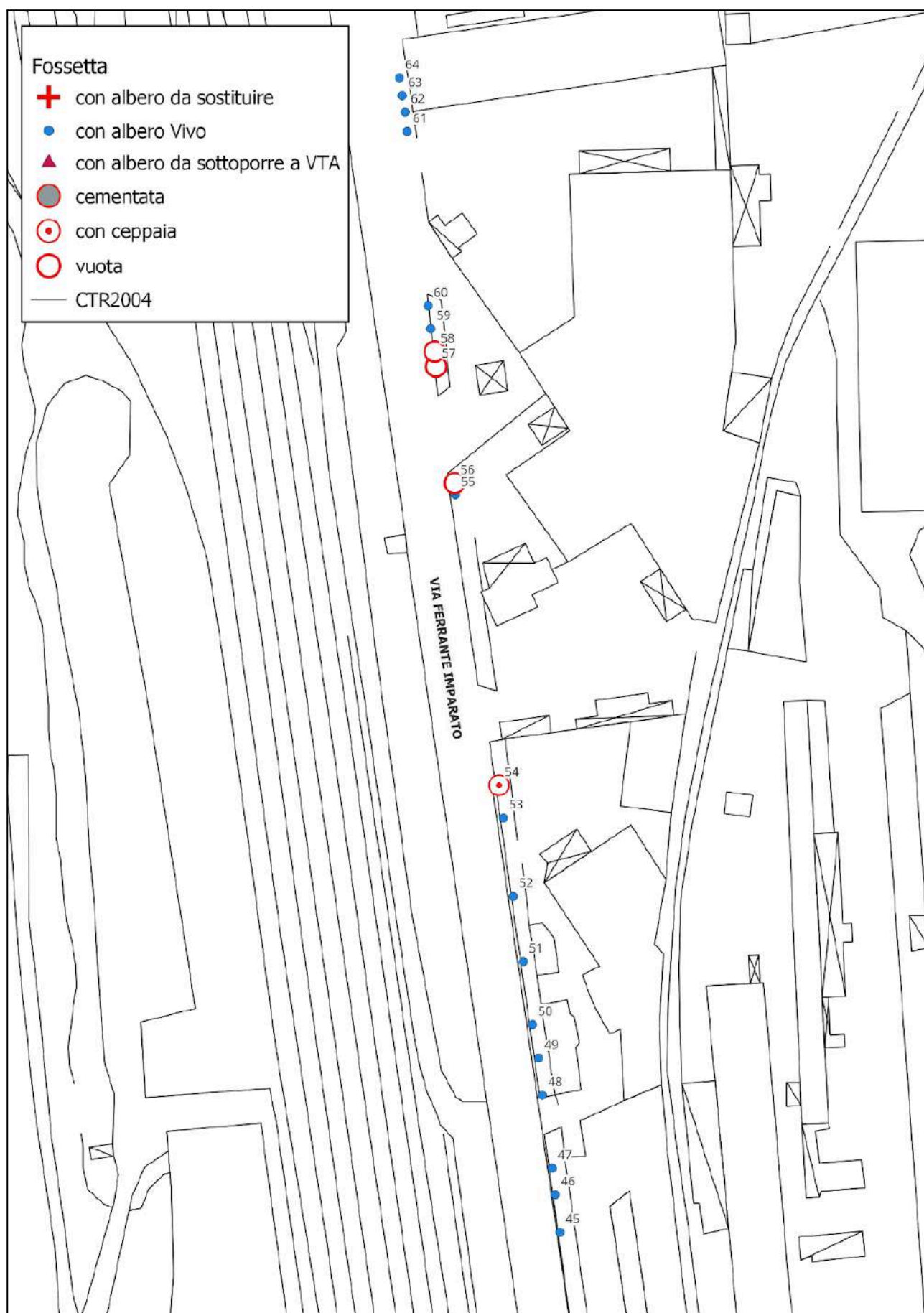
Attualmente la strada è interessata da un singolo filare alberato, disposto su un solo lato della carreggiata, costituito essenzialmente da *Celtis australis* posti in riquadri quadrati, di dimensione 1,0 m x 1,0 m. Sono presenti, inoltre, sporadici alberi di *Platanus sp.*



Lungo il filare si registra la presenza di diverse fonti prive di albero.







In particolare, sono presenti:

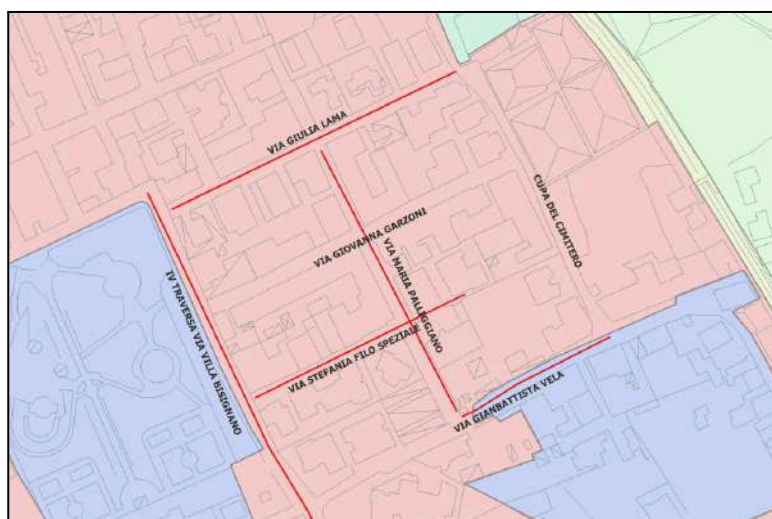
Fonti cementate	-
Fonti vuote	4
Fonti con ceppaie da rimuovere	7
Alberi da abbattere perché irrimediabilmente compromessi	-
Alberi da sottoporre a VTA con approfondimento strumentale	-

Si prevede la messa a dimora di alberi di *Celtis australis* in fonti vuote o cementate, con rimozione ceppaie eventualmente presenti, piantando soggetti appartenenti alla stessa specie di quelli originariamente presenti.

Saranno pertanto messi a dimora **n.11 Bagolari**.

## Via Giulia Lama

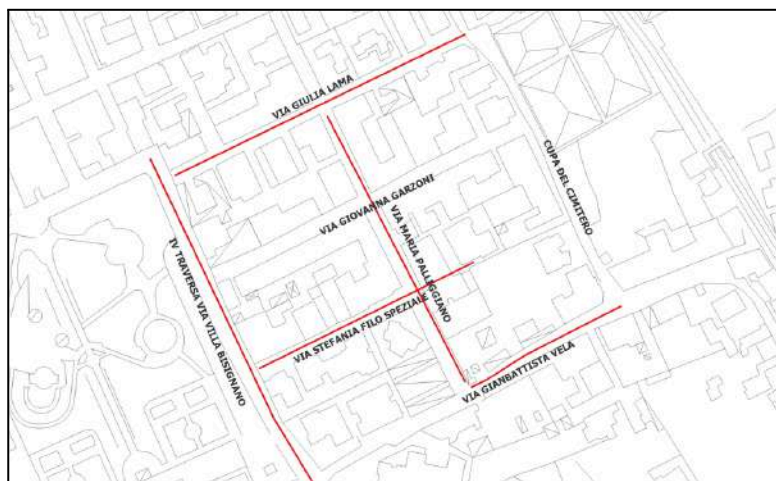
Il sito, ai sensi della Variante al PRG, ricade in zona B - Sottozona Bb "Espansione recente".



### PRGzonizzazione

- zona A - insediamenti di interesse storico
- zona A - Sottozona Aa - strutture e manufatti isolati
- zona B - Sottozona Ba - edilizia d'impianto
- zona B - Sottozona Bb - espansione recente
- zona D - Sottozona Da - insediamenti per la produzione di beni e servizi
- zona E - Sottozona Ea - aree agricole
- zona E - Sottozona Eb - aree incolte
- zona E - Sottozona Ee - rupi, costoni, cave, spiagge e scogliere
- zona F - Sottozona Fe - strutture pubbliche o di uso collettivo
- zona F - Sottozona Ff - linee ferroviarie e nodi di interscambio

Non è assoggettato a vincoli di tipo paesaggistico - ambientale ai sensi del D.Lgs 42/2004 e ss.mm.ii. Non è sottoposto all'art. 58 della Variante al P.R.G. di Napoli - vincolo archeologico.



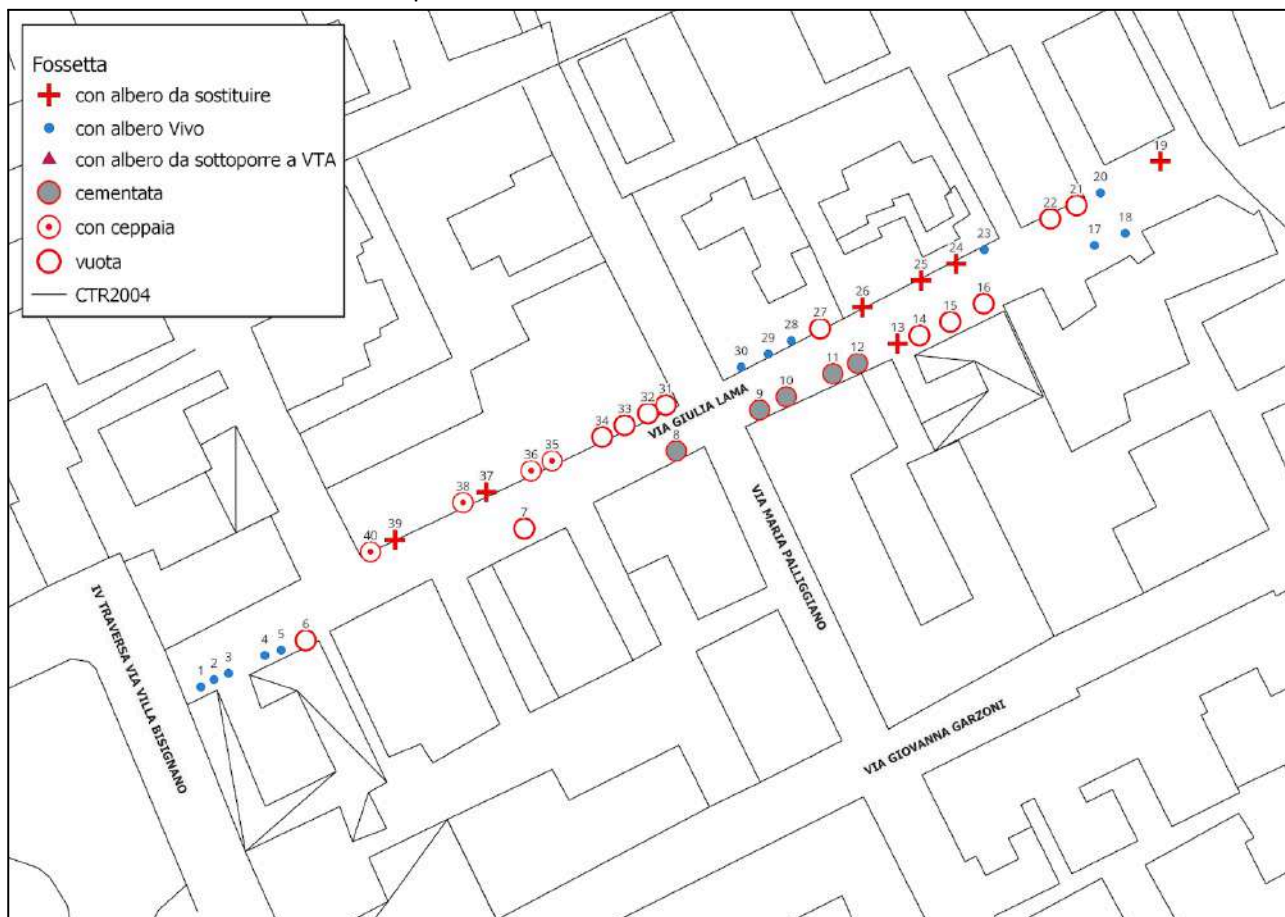
- art. 58 Variante PRG - vincolo archeologico
- dichiarazioni di notevole interesse paesaggistico ai sensi della legge 1497/39
- piani paesistici
- vincoli ope-legis art. 142 comma 1 del D.Lgs 42/2004

Attualmente la strada è interessata da un doppio filare alberato, disposto ai due lati della carreggiata, costituiti essenzialmente da *Ligustrum sp.* posti in riquadri quadrati, di dimensione 0,6 m x 0,6 m.





Lungo il filare si registra la presenza di diverse fonti prive di albero, nonché alcuni alberi in condizioni fitosanitarie irreversibilmente compromesse.



In particolare, sono presenti:

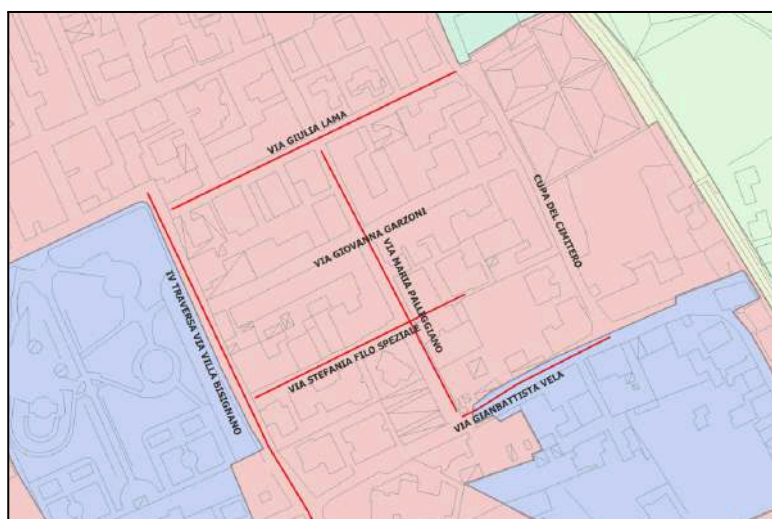
Fonti cementate	5
Fonti vuote	12
Fonti con ceppaie da rimuovere	4
Alberi da abbattere perché irrimediabilmente compromessi	7

Si prevede la messa a dimora di alberi di *Ligustrum sp.* in fonti vuote o cementate e in sostituzione di soggetti arborei irrimediabilmente compromessi, con rimozione ceppaie eventualmente presenti, piantando soggetti appartenenti alla stessa specie di quelli originariamente presenti.

Saranno pertanto messi a dimora **n.28 alberi di Ligustro** di cui n.7 per sostituzione di alberi di Ligustro irreversibilmente compromessi.

## Via Maria Palligiano

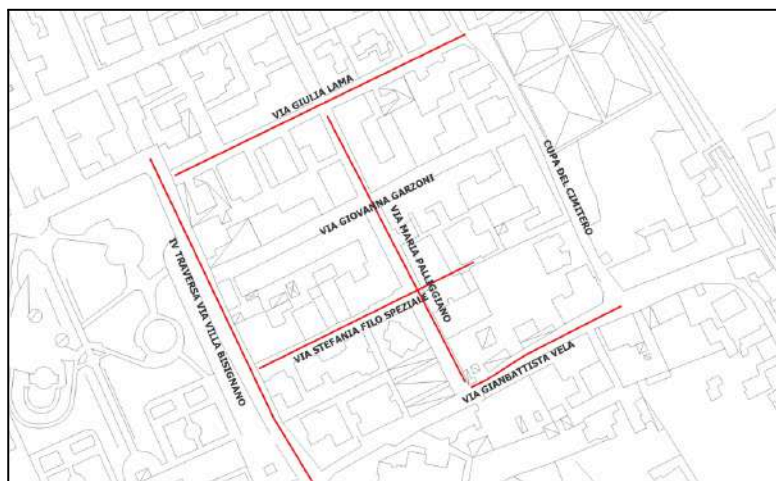
Il sito, ai sensi della Variante al PRG, ricade in zona B - Sottozona Bb "Espansione recente".



### PRGzonizzazione

- zona A - insediamenti di interesse storico
- zona A - Sottozona Aa - strutture e manufatti isolati
- zona B - Sottozona Bb - espansione recente
- zona E - Sottozona Ea - aree agricole
- zona E - Sottozona Eb - aree incolte
- zona F - Sottozona Ff - linee ferroviarie e nodi di interscambio

Non è assoggettato a vincoli di tipo paesaggistico - ambientale ai sensi del D.Lgs 42/2004 e ss.mm.ii. Non è sottoposto all'art. 58 della Variante al P.R.G. di Napoli - vincolo archeologico.

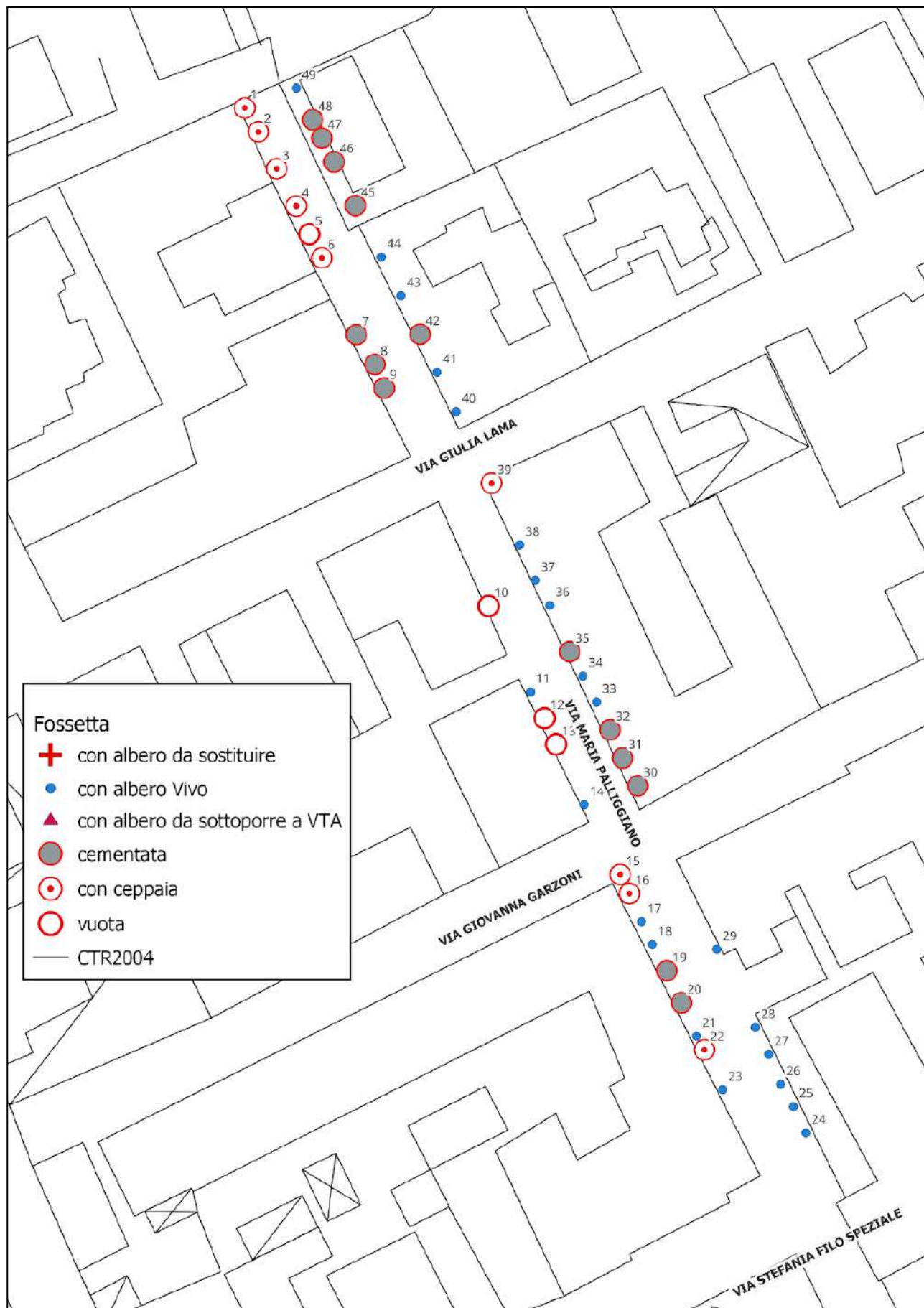


Attualmente la strada è interessata da un doppio filare alberato, disposto ai due lati della carreggiata, costituiti essenzialmente da *Ligustrum sp.* posti in riquadri quadrati, di dimensione 0,6 m x 0,6 m.





Lungo il filare si registra la presenza di diverse fonti prive di albero.





In particolare, sono presenti:

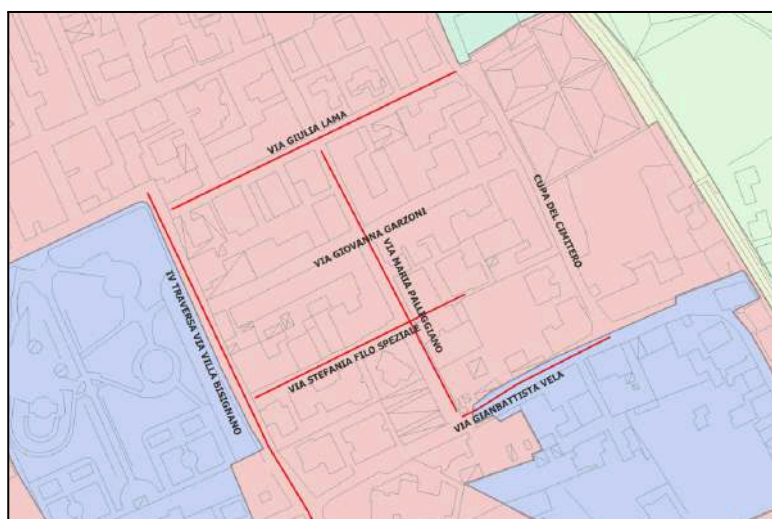
Fonti cementate	14
Fonti vuote	4
Fonti con ceppaie da rimuovere	9

Si prevede lungo il filare la messa a dimora di alberi di *Lagerstroemia indica* nelle fonti vuote o cementate, con rimozione ceppaie eventualmente presenti. Tale specie si presta meglio del ligustro a crescere anche in condizione di limitato spazio disponibile.

Saranno pertanto messi a dimora **n.27 alberi di Lagerstroemia**.

## Via Stefania Filo Speciale

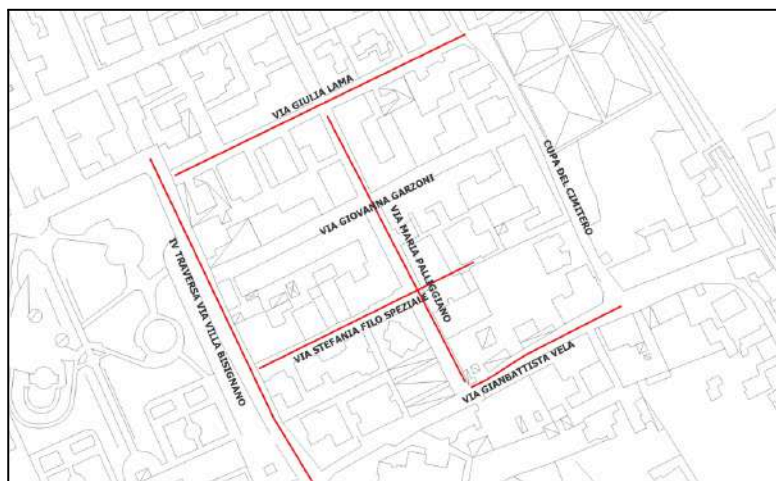
Il sito, ai sensi della Variante al PRG, ricade in zona B - Sottozona Bb "Espansione recente".



### PRGzonizzazione

- zona A - insediamenti di interesse storico
- zona A - Sottozona Aa - strutture e manufatti isolati
- zona B - Sottozona Bb - espansione recente
- zona E - Sottozona Ea - aree agricole
- zona E - Sottozona Eb - aree incolte
- zona F - Sottozona Ff - linee ferroviarie e nodi di interscambio

Non è assoggettato a vincoli di tipo paesaggistico - ambientale ai sensi del D.Lgs 42/2004 e ss.mm.ii. Non è sottoposto all'art. 58 della Variante al P.R.G. di Napoli - vincolo archeologico.

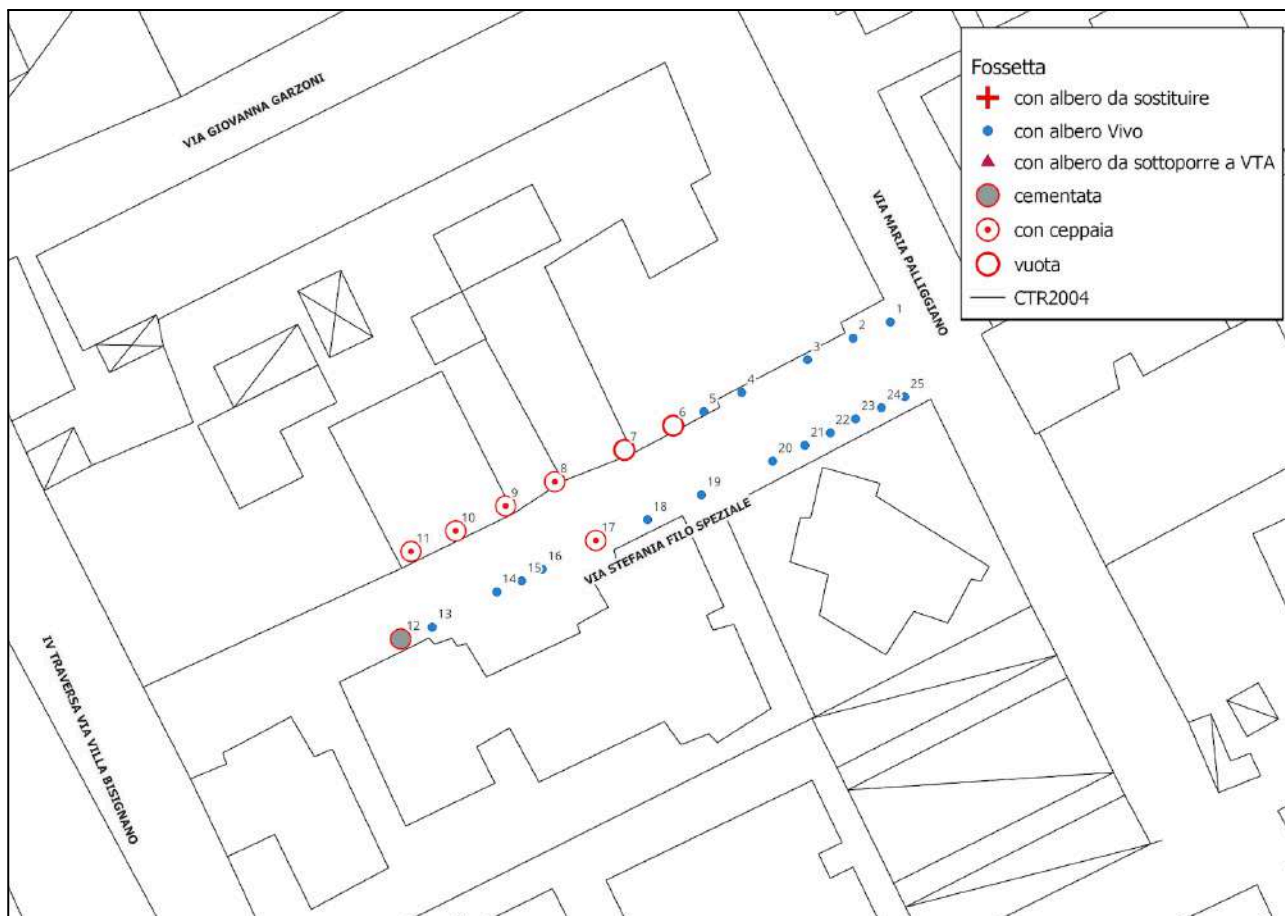


- art. 58 Variante PRG - vincolo archeologico
- dichiarazioni di notevole interesse paesaggistico ai sensi della legge 1497/39
- piani paesistici
- vincoli ope-legis art. 142 comma 1 del D.Lgs 42/2004

Attualmente la strada è interessata da un doppio filare alberato, disposto ai due lati della carreggiata, costituiti essenzialmente da *Ligustrum sp.* posti in riquadri quadrati, di dimensione 0,6 m x 0,6 m.



Lungo il filare si registra la presenza di diverse fonti prive di albero.



In particolare, sono presenti:

Fonti cementate	1
Fonti vuote	2
Fonti con ceppaie da rimuovere	5

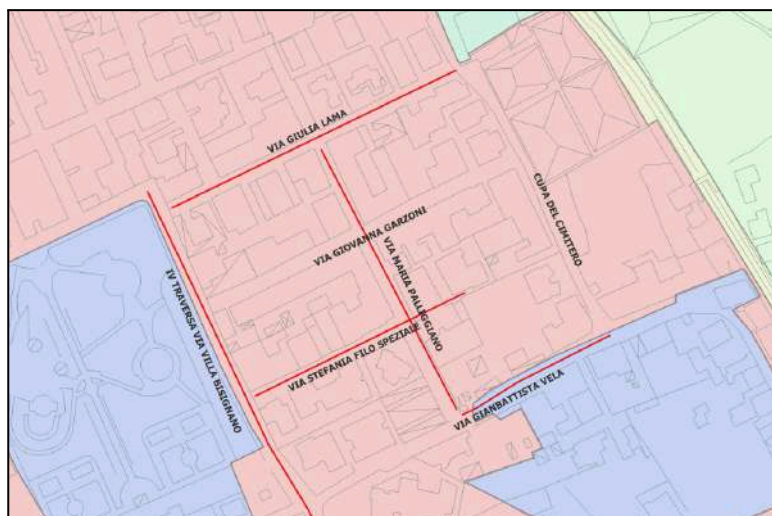
Si prevede lungo il filare la messa a dimora di alberi di *Ligustrum sp.* nelle fonti vuote o cementate, con rimozione ceppaie eventualmente presenti, piantando soggetti appartenenti alla stessa specie di quelli originariamente presenti.

Saranno pertanto messi a dimora **n.8 alberi di Ligustro.**



## Via Giambattista Vela

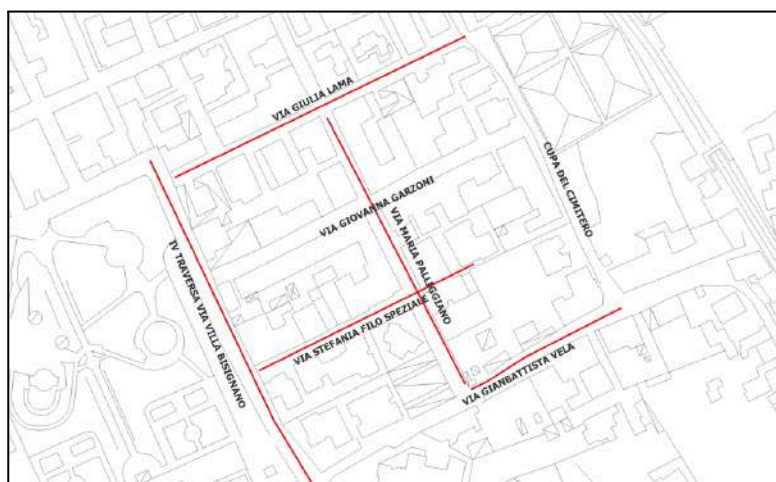
Il tratto di strada interessato dall'intervento, ai sensi della Variante al PRG, ricade in zona A - insediamenti di interesse storico.



### PRGzonizzazione

- zona A - insediamenti di interesse storico
- zona A - Sottozona Aa - strutture e manufatti isolati
- zona B - Sottozona Ba - edilizia d'impianto
- zona B - Sottozona Bb - espansione recente
- zona D - Sottozona Da - insediamenti per la produzione di beni e servizi
- zona E - Sottozona Ea - aree agricole
- zona E - Sottozona Eb - aree incolte
- zona E - Sottozona Ee - rupi, costoni, cave, spiagge e scogliere
- zona F - Sottozona Fe - strutture pubbliche o di uso collettivo
- zona F - Sottozona Ff - linee ferroviarie e nodi di interscambio

Non è assoggettato a vincoli di tipo paesaggistico - ambientale ai sensi del D.Lgs 42/2004 e ss.mm.ii. Non è sottoposto all'art. 58 della Variante al P.R.G. di Napoli - vincolo archeologico.

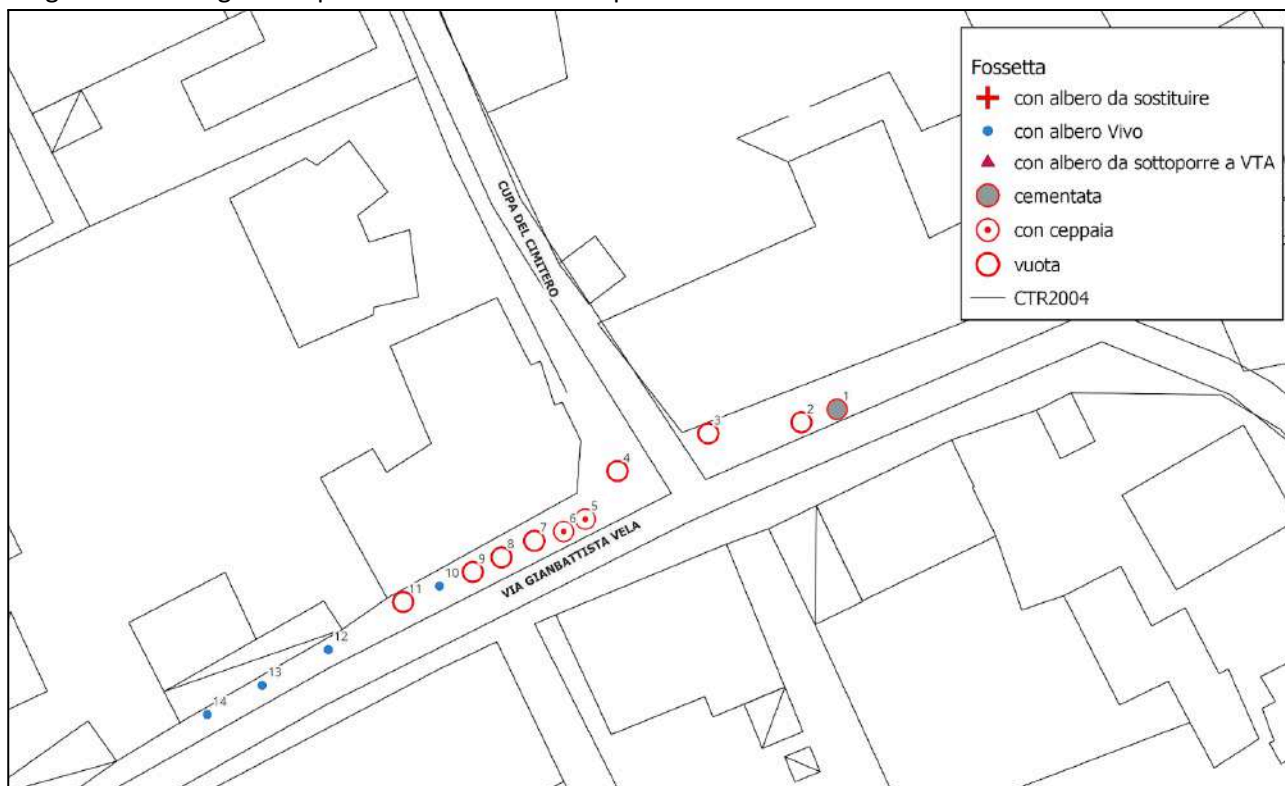


- art. 58 Variante PRG - vincolo archeologico
- dichiarazioni di notevole interesse paesaggistico ai sensi della legge 1497/39
- piani paesistici
- vincoli ope- legis art. 142 comma 1 del D.Lgs 42/2004

Attualmente la strada è interessata da un singolo filare alberato, disposto su un solo lato della carreggiata, costituito da *Prunus cerasifera pissardii* e *Cercis siliquastrum*, posti in riquadri quadrati, di dimensione 0,6 m x 0,6 m.



Lungo il filare si registra la presenza di diverse fonti prive di albero.



In particolare, sono presenti:

Fonti cementate	1
Fonti vuote	7
Fonti con ceppaie da rimuovere	2

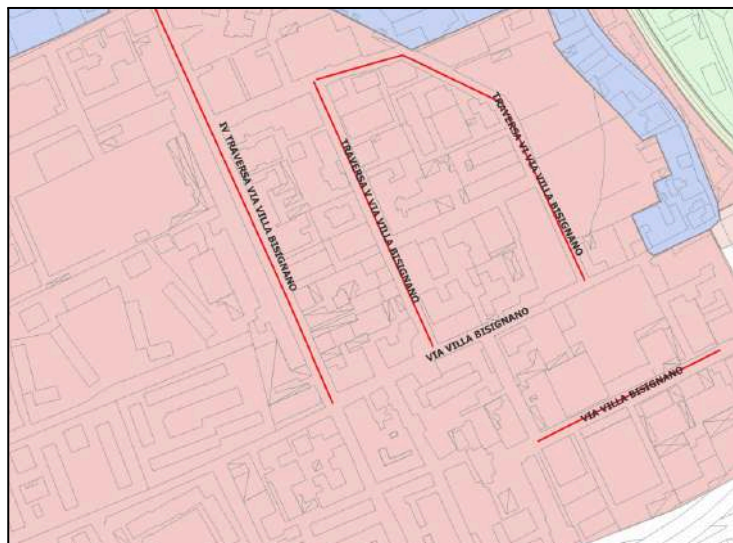
Si prevede la messa a dimora di alberi di *Cercis siliquastrum* in fonti vuote o cementate, con rimozione ceppaie eventualmente presenti, piantando soggetti appartenenti alla stessa specie di quelli originariamente presenti.

Saranno pertanto messi a dimora **n. 10 alberi di Giuda**.



## Traversa IV via Villa Bisignano

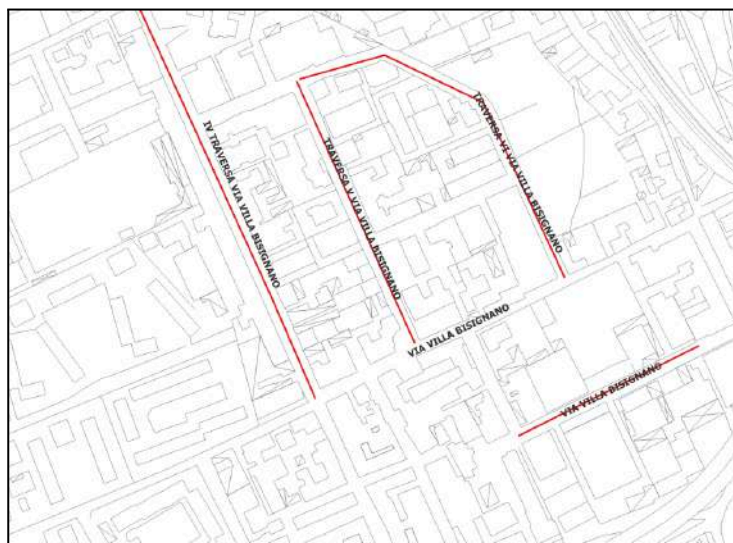
Il sito, ai sensi della Variante al PRG, ricade in zona B - Sottozona Bb "Espansione recente".



### PRGzonizzazione

- zona A - insediamenti di interesse storico
- zona B - Sottozona Bb - espansione recente
- zona E - Sottozona Ea - aree agricole
- zona F - Sottozona Ff - linee ferroviarie e nodi di interscambio

Non è assoggettato a vincoli di tipo paesaggistico - ambientale ai sensi del D.Lgs 42/2004 e ss.mm.ii. Non è sottoposto all'art. 58 della Variante al P.R.G. di Napoli - vincolo archeologico.



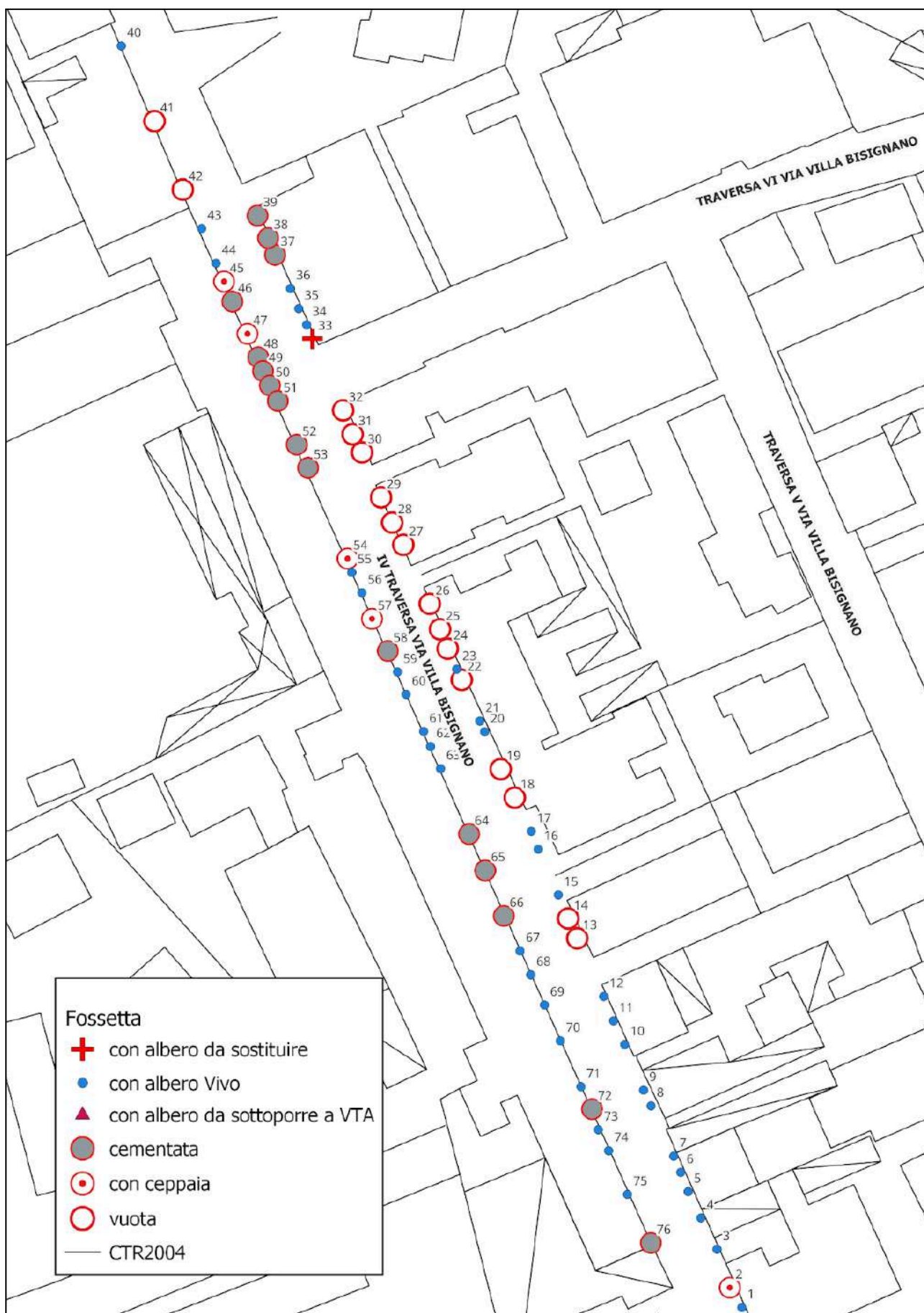
- art. 58 Variante PRG - vincolo archeologico
- dichiarazioni di notevole interesse paesaggistico ai sensi della legge 1497/39
- piani paesistici
- vincoli ope-legis art. 142 comma 1 del D.Lgs 42/2004

Attualmente la strada è interessata da un doppio filare alberato posto su entrambi i lati della carreggiata, costituito essenzialmente da *Hibiscus syriacus*, posti in riquadri quadrati, di dimensione 0,6 m x 0,6 m.





Lungo il filare si registra la presenza di diverse fonti prive di albero, nonché di n.1 albero in condizioni fitosanitarie irreversibilmente compromesse.



In particolare, sono presenti:

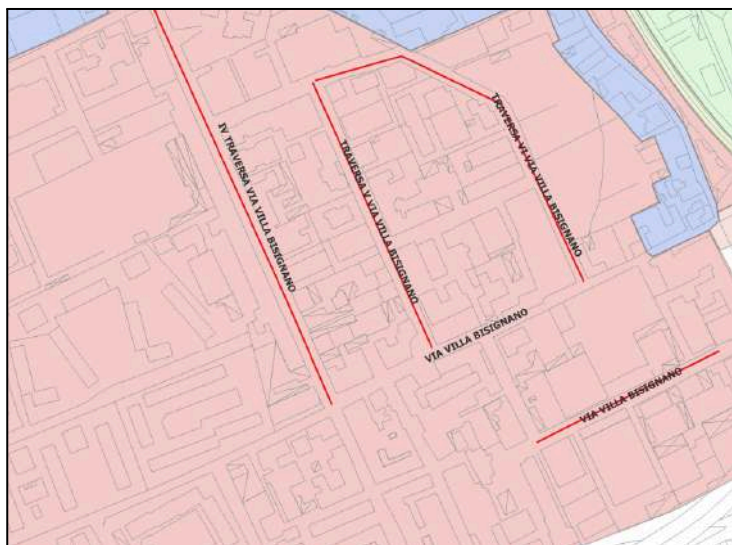
Fonti cementate	16
Fonti vuote	15
Fonti con ceppaie da rimuovere	5
Alberi da abbattere perché irrimediabilmente compromessi	1
Alberi da sottoporre a VTA con approfondimento strumentale	-

Si prevede la messa a dimora di alberi di *Hibiscus syriacus* in fonti vuote o cementate e in sostituzione di soggetti arborei in irrimediabili condizioni fitosanitarie, con rimozione ceppaie eventualmente presenti, piantando soggetti appartenenti alla stessa specie di quelli originariamente presenti.

Saranno pertanto messi a dimora **n. 37 alberi di Ibisco** di cui n.1 in sostituzione di albero irrimediabilmente compromesso.

### Traversa V via Villa Bisignano

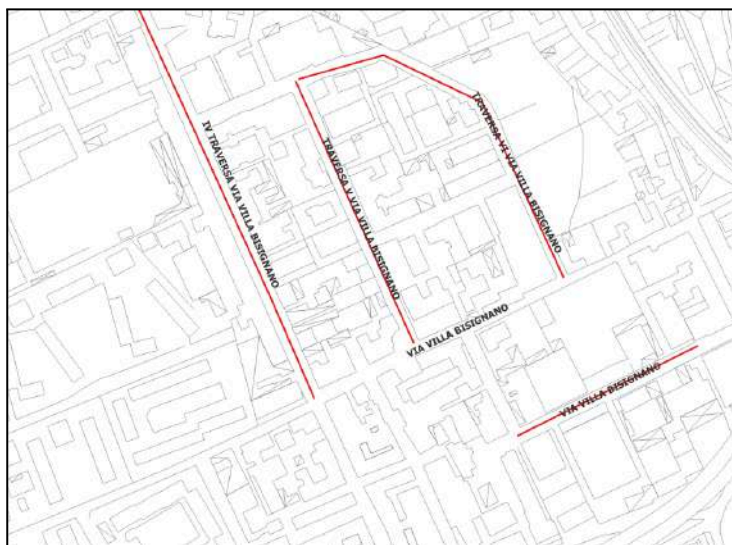
Il sito, ai sensi della Variante al PRG, ricade in zona B - Sottozona Bb "Espansione recente".



#### PRGzonizzazione

- zona A - insediamenti di interesse storico
- zona B - Sottozona Bb - espansione recente
- zona E - Sottozona Ea - aree agricole
- zona F - Sottozona Ff - linee ferroviarie e nodi di interscambio

Non è assoggettato a vincoli di tipo paesaggistico - ambientale ai sensi del D.Lgs 42/2004 e ss.mm.ii. Non è sottoposto all'art. 58 della Variante al P.R.G. di Napoli - vincolo archeologico.



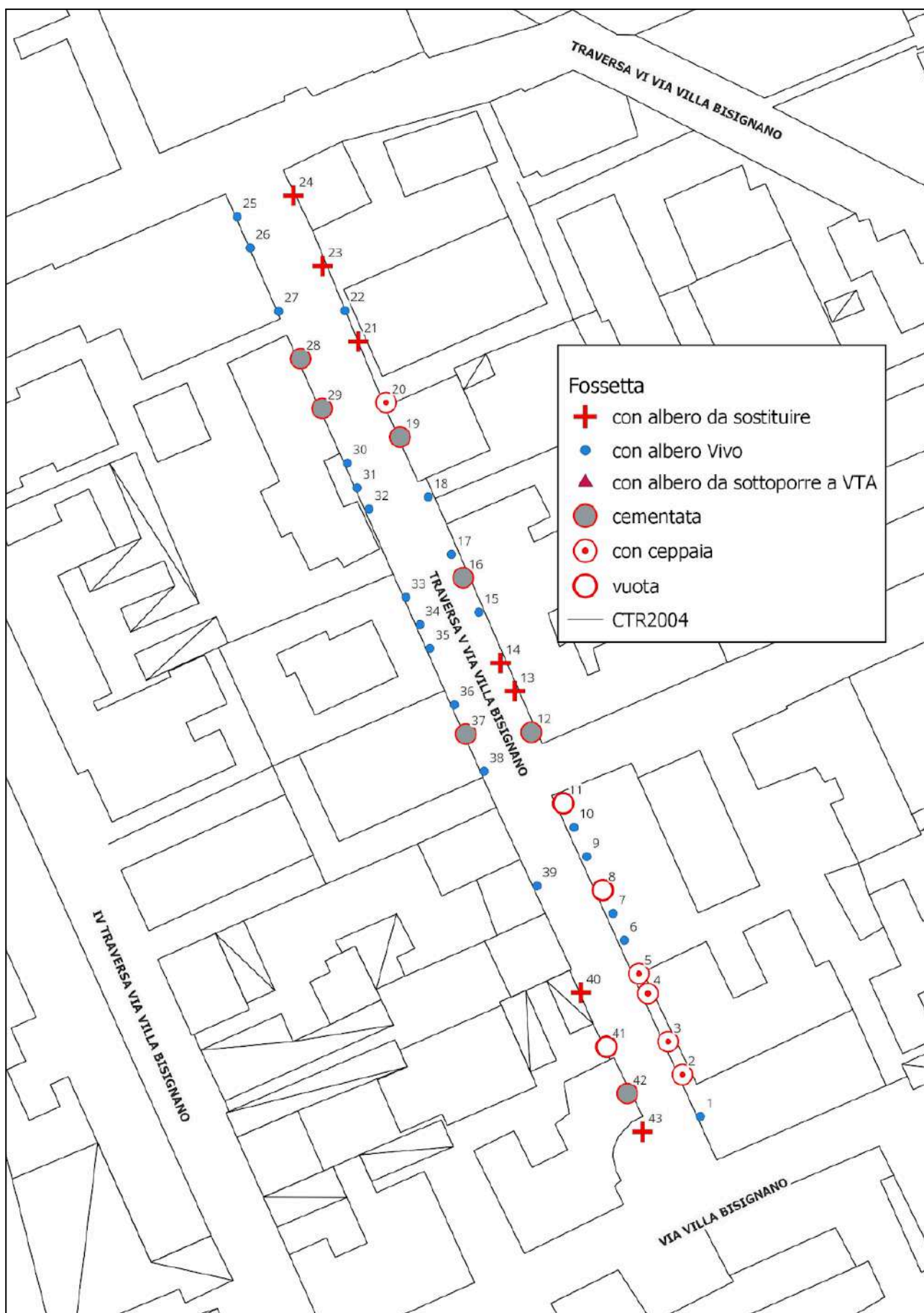
- art. 58 Variante PRG - vincolo archeologico
- dichiarazioni di notevole interesse paesaggistico ai sensi della legge 1497/39
- piani paesistici
- vincoli ope-legis art. 142 comma 1 del D.Lgs 42/2004

Attualmente la strada è interessata da un doppio filare alberato posto su entrambi i lati della carreggiata, costituito essenzialmente da *Ligustrum sp.*, posti in riquadri quadrati, di dimensione 0,7 m x 0,7 m.





Lungo il filare si registra la presenza di diverse fonti prive di albero, nonché alcuni alberi in condizioni fitosanitarie irreversibilmente compromesse.



In particolare, sono presenti:

Fonti cementate	7
Fonti vuote	3
Fonti con ceppaie da rimuovere	5
Alberi da abbattere perché irrimediabilmente compromessi	7

In considerazione della ridotta distanza tra le fonti arboree presenti e le abitazioni, si ritiene opportuno piantare alberi di *Lagerstroemia indica* in sostituzione dei Ligustri originariamente presenti. Questo perché a maturità gli alberi di *Lagerstroemia* presentano dimensioni contenute (in particolar modo nella porzione epigea) rispetto agli alberi di Ligustro e non hanno elevate esigenze di manutenzione.

Si prevede quindi la messa a dimora di alberi di *Lagerstroemia indica* in fonti vuote o cementate e in sostituzione di soggetti arborei irrimediabilmente compromessi, con rimozione ceppaie eventualmente presenti, piantando soggetti appartenenti a specie diverse di quelli originariamente presenti.

Saranno pertanto messi a dimora **n.22 alberi di Lagerstroemia** di cui n.7 per sostituzione di alberi di Ligustro irrimediabilmente compromessi.

## Traversa VI via Villa Bisignano

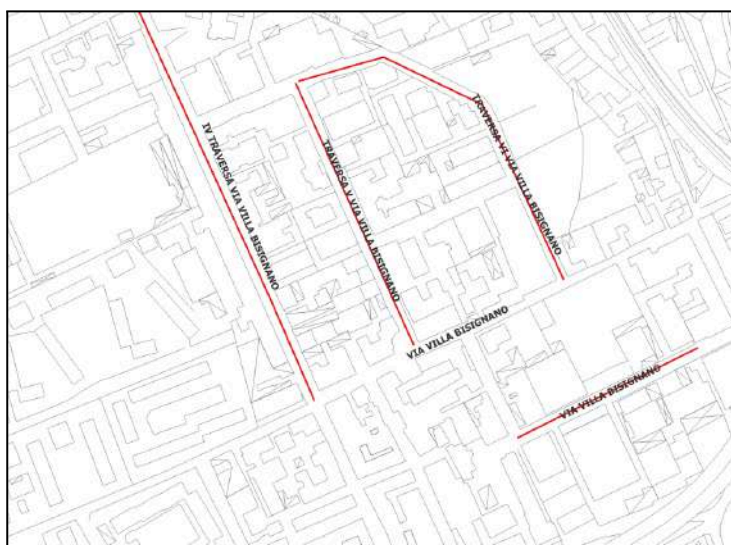
Il sito, ai sensi della Variante al PRG, ricade in zona B - Sottozona Bb "Espansione recente".



### PRGzonizzazione

- zona A - insediamenti di interesse storico
- zona B - Sottozona Bb - espansione recente
- zona E - Sottozona Ea - aree agricole
- zona F - Sottozona Ff - linee ferroviarie e nodi di interscambio

Non è assoggettato a vincoli di tipo paesaggistico - ambientale ai sensi del D.Lgs 42/2004 e ss.mm.ii. Non è sottoposto all'art. 58 della Variante al P.R.G. di Napoli - vincolo archeologico.



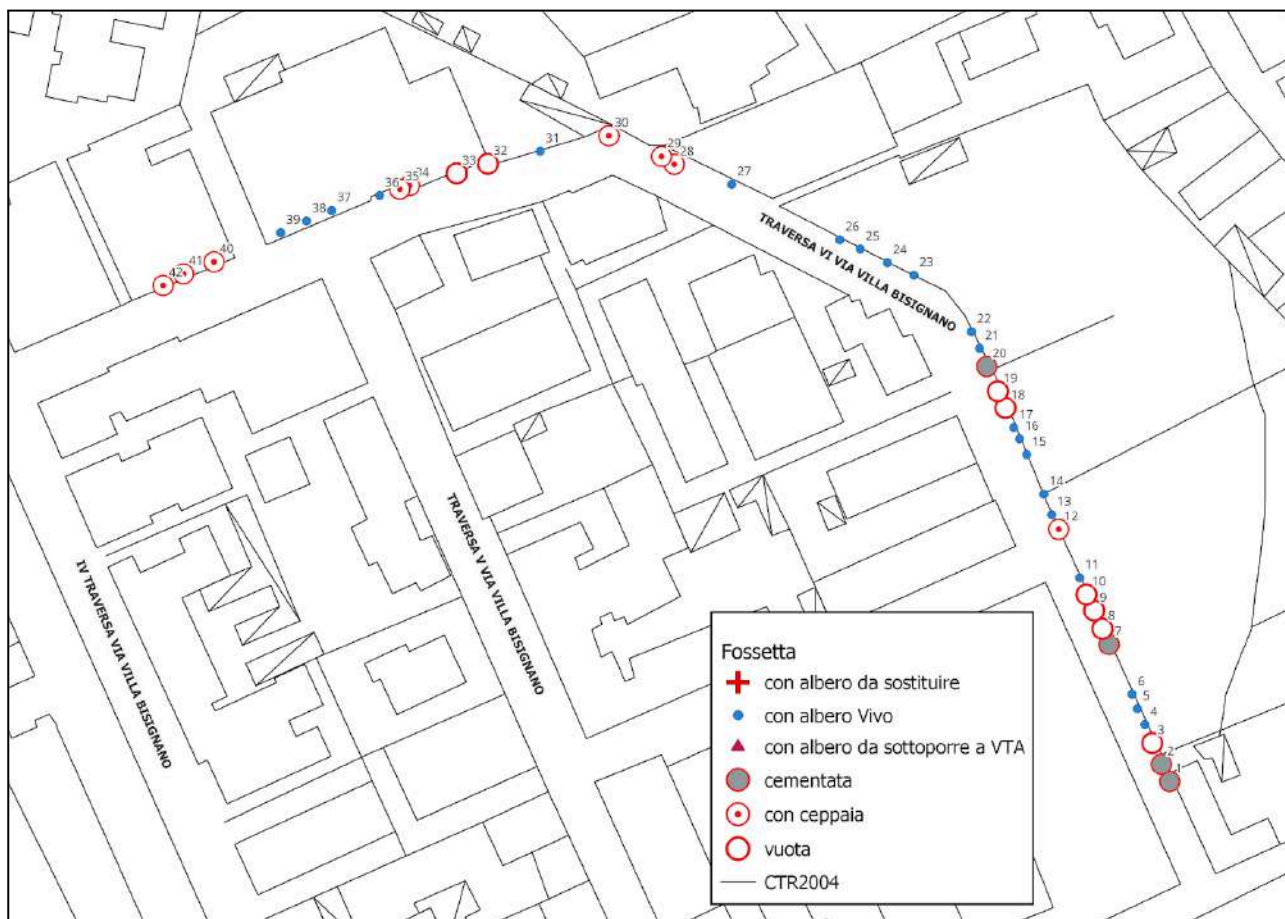
- art. 58 Variante PRG - vincolo archeologico
- dichiarazioni di notevole interesse paesaggistico ai sensi della legge 1497/39
- piani paesistici
- vincoli ope-legis art. 142 comma 1 del D.Lgs 42/2004

Attualmente la strada è interessata da un singolo filare alberato posto su un solo lato della carreggiata, costituito essenzialmente da *Ligustrum sp.*, posti in riquadri quadrati, di dimensione 0,7 m x 07 m.





Lungo il filare si registra la presenza di diverse fonti prive di albero.



In particolare, sono presenti:

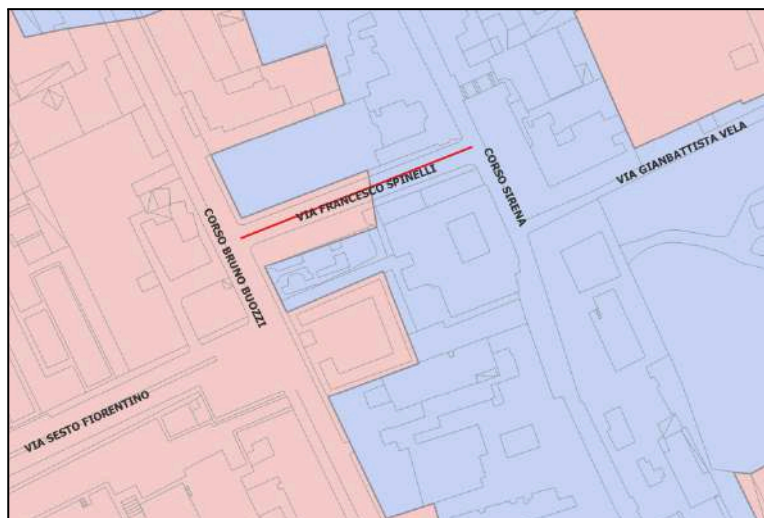
Fonti cementate	4
Fonti vuote	8
Fonti con ceppaie da rimuovere	9

Si prevede la messa a dimora di *Ligustrum sp.* in fonti vuote, con rimozione delle ceppaie eventualmente presenti, piantando soggetti appartenenti alla stessa specie di quelli originariamente presenti.

Saranno messi a dimora **n. 21 alberi di ligustro**.

## Via Francesco Spinelli

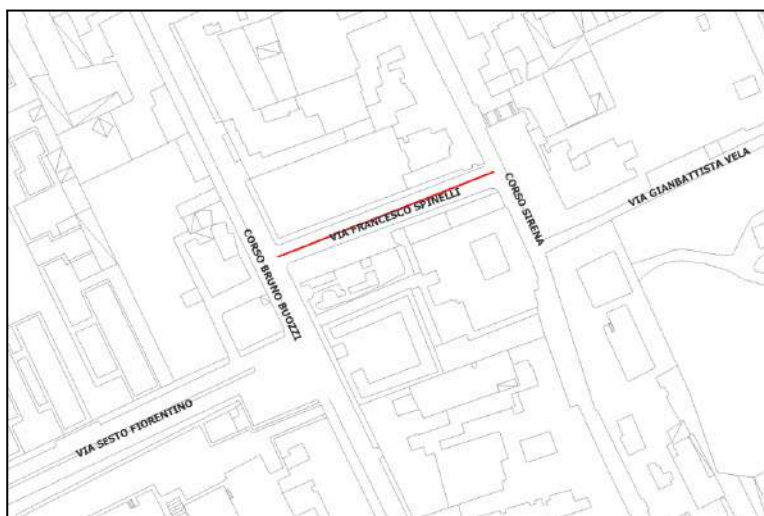
Il sito, ai sensi della Variante al PRG, ricade in parte in zona A “Insediamenti di interesse storico” e in parte in zona B - Sottozona Bb - “Espansione recente”.



### PRGzonizzazione

- zona A - insediamenti di interesse storico
- zona A - Sottozona Aa - strutture e manufatti isolati
- zona B - Sottozona Ba - edilizia d'impianto
- zona B - Sottozona Bb - espansione recente
- zona D - Sottozona Da - insediamenti per la produzione di beni e servizi
- zona E - Sottozona Ea - aree agricole
- zona E - Sottozona Eb - aree incolte
- zona E - Sottozona Ee - rupi, costoni, cave, spiagge e scogliere
- zona F - Sottozona Fe - strutture pubbliche o di uso collettivo
- zona F - Sottozona Ff - linee ferroviarie e nodi di interscambio

Non è assoggettato a vincoli di tipo paesaggistico - ambientale ai sensi del D.Lgs 42/2004 e ss.mm.ii. e non è sottoposto all'art. 58 della Variante al P.R.G. di Napoli - vincolo archeologico.



- art. 58 Variante PRG - vincolo archeologico
- dichiarazioni di notevole interesse paesaggistico ai sensi della legge 1497/39
- piani paesistici
- vincoli ope-legis art. 142 comma 1 del D.Lgs 42/2004

La strada era interessata da un filare alberato di *Prunus cerasifera pissardii* posto sul marciapiedi al lato nord della carreggiata. Oggi sono presenti solo fonti vuote e cementate, di dimensioni 1,0 x 1,0 m. In alcune fonti sono presenti arbusti piantati dalla cittadinanza.





In particolare, sono presenti:

Fonti cementate	4
Fonti vuote	3
Fonti con ceppaie da rimuovere	4

Si prevede la ricostituzione dell'originario filare arboreo con la messa a dimora di *Prunus cerasifera* var. *pissardii*, previa estirpazione delle ceppaie eventualmente presenti, nelle fonti attualmente prive di alberi, ripristinando il precedente filare arboreo

Saranno pertanto messi a dimora **n.11 alberi di Prunus**.



## Via Bronzi di Riace

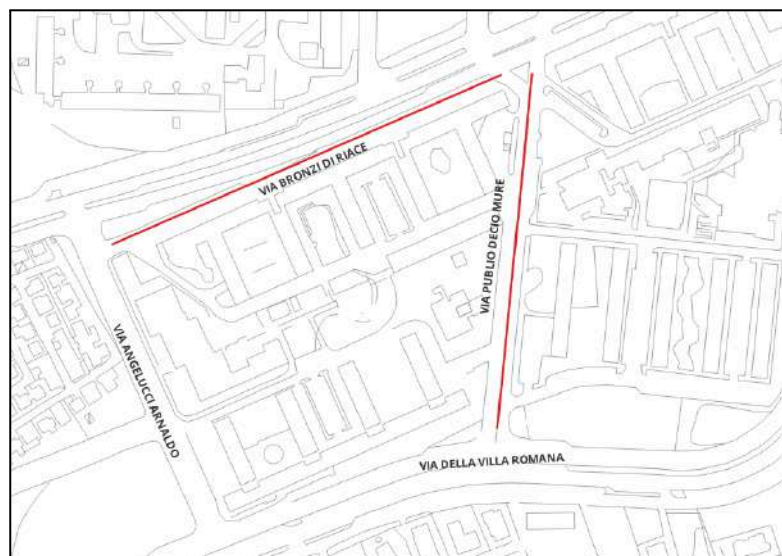
Il sito, ai sensi della Variante al PRG, ricade in zona B - Sottozona Bb "Espansione recente".



### PRGzonizzazione

- zona A - insediamenti di interesse storico
- zona A - Sottozona Aa - strutture e manufatti isolati
- zona B - Sottozona Ba - edilizia d'impianto
- zona B - Sottozona Bb - espansione recente
- zona D - Sottozona Da - insediamenti per la produzione di beni e servizi
- zona E - Sottozona Ea - aree agricole
- zona E - Sottozona Eb - aree incolte
- zona E - Sottozona Ee - rupi, costoni, cave, spiagge e scogliere
- zona F - Sottozona Fe - strutture pubbliche o di uso collettivo
- zona F - Sottozona Ff - linee ferroviarie e nodi di interscambio

Non è assoggettato a vincoli di tipo paesaggistico - ambientale ai sensi del D.Lgs 42/2004 e ss.mm.ii. e non è sottoposto all'art. 58 della Variante al P.R.G. di Napoli - vincolo archeologico.

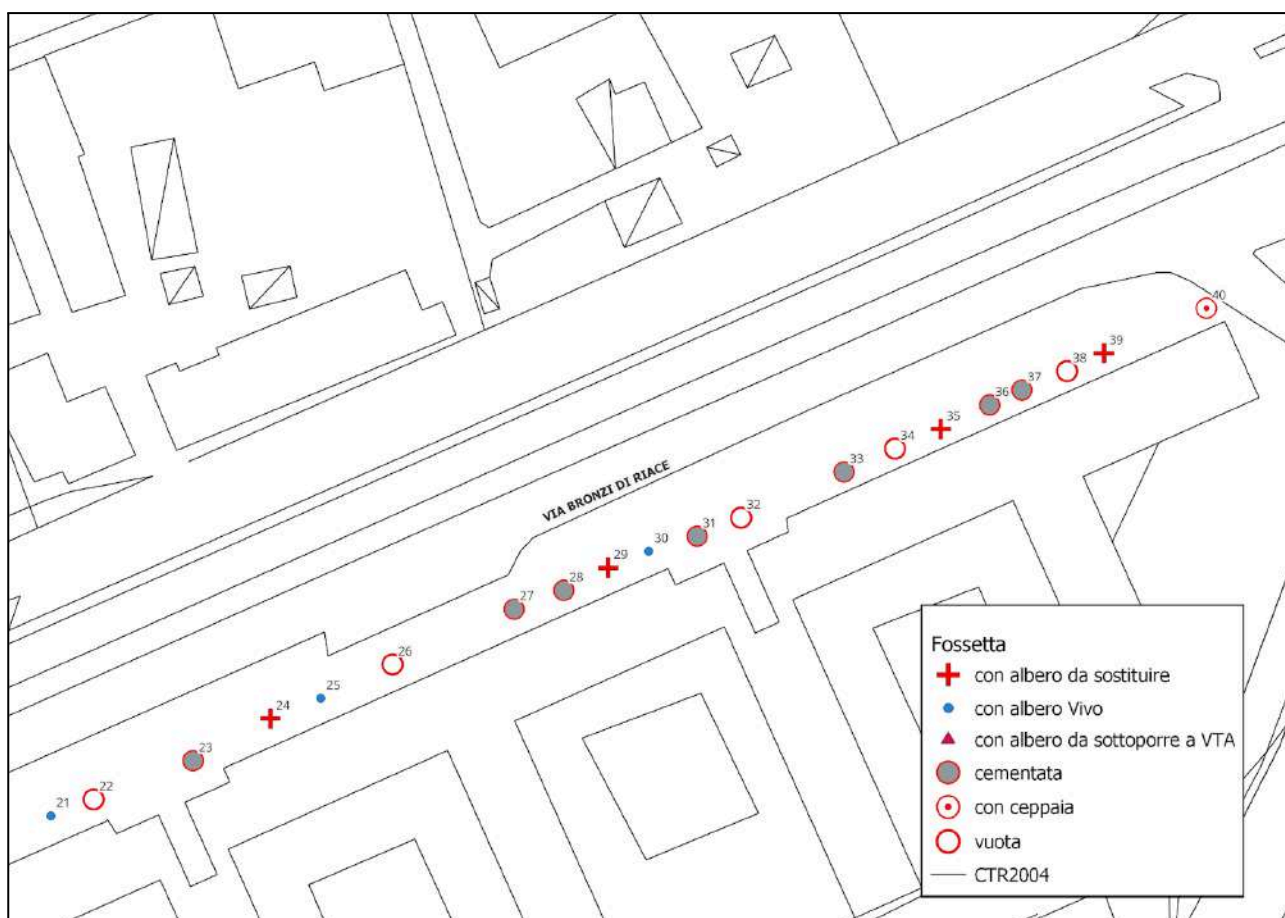


- art. 58 Variante PRG - vincolo archeologico
- dichiarazioni di notevole interesse paesaggistico ai sensi della legge 1497/39
- piani paesistici
- vincoli ope-legis art. 142 comma 1 del D.Lgs 42/2004

Attualmente la strada è caratterizzata da un singolo filare arboreo disposto sul marciapiedi lato sud della carreggiata, costituito da *Tilia sp.*, posti in riquadri quadrati, di dimensione 1,0 m x 1,0 m



Lungo il filare si registra la presenza di diverse fonti prive di albero, nonché alcuni alberi in condizioni fitosanitarie irreversibilmente compromesse.



In particolare, sono presenti:

Fonti cementate	7
Fonti vuote	6
Fonti con ceppaie da rimuovere	3
Alberi da abbattere perché irrimediabilmente compromessi	10
Alberi da sottoporre a VTA con approfondimento strumentale	-

In considerazione della ridotta grandezza delle fonti arboree presenti su marciapiedi di piccole dimensioni nonché di una distanza non idonea tra le fonti stesse e gli edifici, si ritiene opportuno piantare alberi di *Acer campestre* in sostituzione dei Tigli originariamente presenti, caratterizzati da apparati radicali molto espansi e superficiali, i quali possono creare interferenze con i manufatti antropici.

**Acer campestre**, comunemente noto come **acero campestre** o **acero oppio**, è una specie di albero della famiglia delle **Sapindaceae**. È originario dell'Europa e dell'Asia occidentale, ed è ampiamente diffuso in tutta Italia, dove cresce in boschi misti, bordi di strade e campi. E' una specie che ben si adatta ai piccoli spazi e non presenta particolari esigenze di manutenzione, tollerando gli ordinari interventi di potatura.

Si prevede quindi la messa a dimora di alberi di *Acer campestre* in fonti vuote o cementate e in sostituzione di soggetti arborei irrimediabilmente compromessi, con rimozione delle ceppaie eventualmente presenti, piantando soggetti appartenenti a specie diverse rispetto a quelli originariamente presenti.

Saranno pertanto messi a dimora **n. 26 alberi di Acero campestre** di cui n. 10 per sostituzione di alberi irreversibilmente compromessi.



## Viale Decio Mure

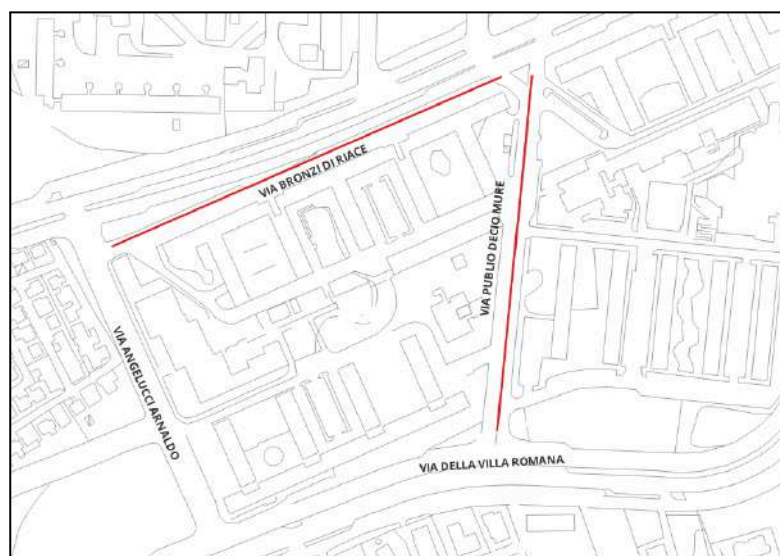
Il sito, ai sensi della Variante al PRG, ricade in zona B - Sottozona Bb "Espansione recente".



### PRGzonizzazione

- zona A - insediamenti di interesse storico
- zona A - Sottozona Aa - strutture e manufatti isolati
- zona B - Sottozona Ba - edilizia d'impianto
- zona B - Sottozona Bb - espansione recente
- zona D - Sottozona Da - insediamenti per la produzione di beni e servizi
- zona E - Sottozona Ea - aree agricole
- zona E - Sottozona Eb - aree incolte
- zona E - Sottozona Ee - rupi, costoni, cave, spiagge e scogliere
- zona F - Sottozona Fe - strutture pubbliche o di uso collettivo
- zona F - Sottozona Ff - linee ferroviarie e nodi di interscambio

Non è assoggettato a vincoli di tipo paesaggistico - ambientale ai sensi del D.Lgs 42/2004 e ss.mm.ii. e non è sottoposto all'art. 58 della Variante al P.R.G. di Napoli - vincolo archeologico.

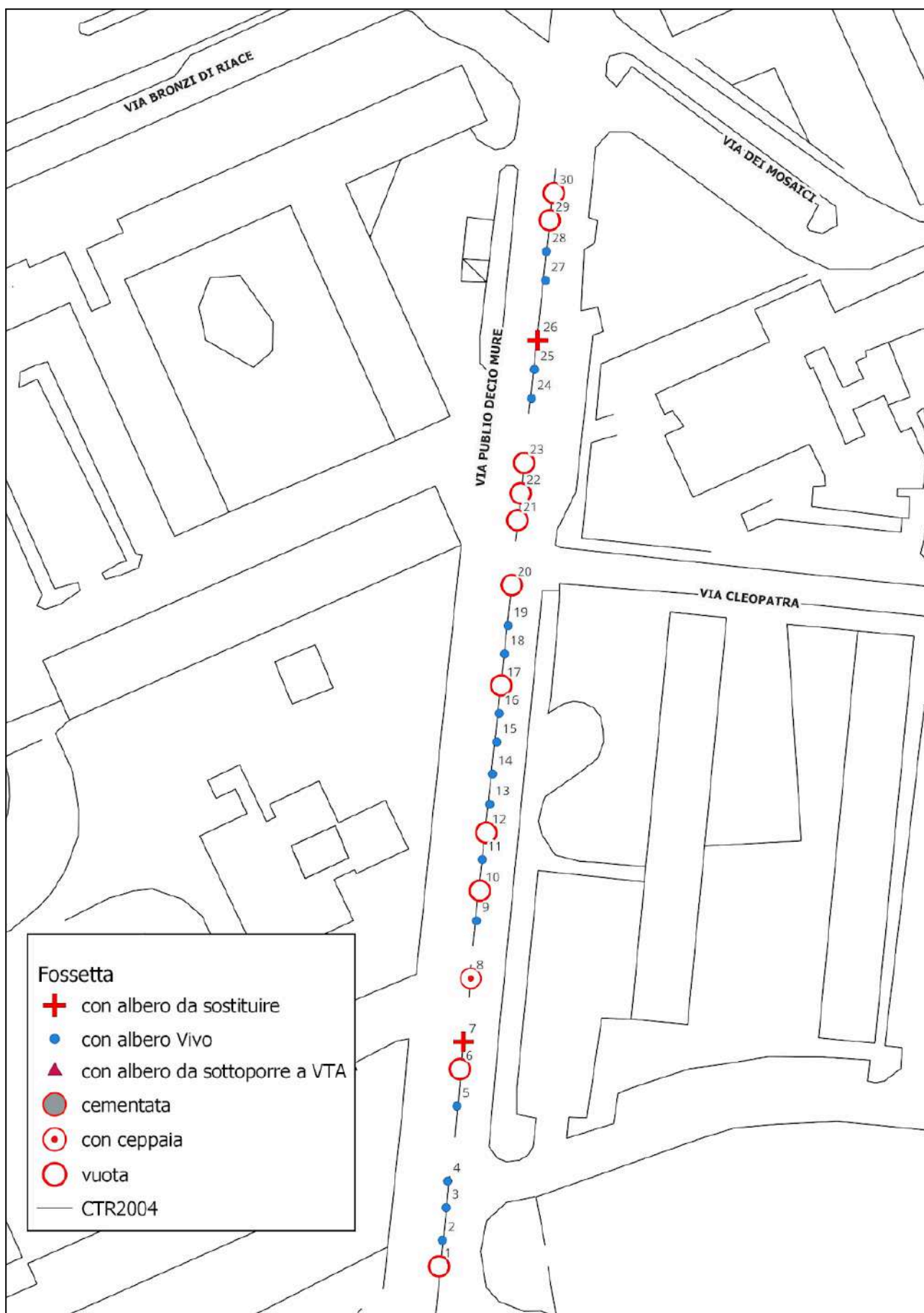


- art. 58 Variante PRG - vincolo archeologico
- dichiarazioni di notevole interesse paesaggistico ai sensi della legge 1497/39
- piani paesistici
- vincoli ope-legis art. 142 comma 1 del D.Lgs 42/2004

Attualmente la strada è interessata da un singolo filare alberato, disposto al centro della carreggiata, costituito essenzialmente da *Pittosporum tobira* posti in riquadri quadrati, di dimensione 1,0 m x 1,0 m.



Lungo il filare si registra la presenza di diverse fonti prive di albero, nonché di alberi in condizioni fitosanitarie irreversibilmente compromesse.



In particolare, sono presenti:

Fonti vuote	11
Fonti con ceppaie da rimuovere	1
Alberi da abbattere perché irrimediabilmente compromessi	2

Si prevede la messa a dimora di alberi di *Pittosporum tobira* in fonti vuote o cementate e in sostituzione di soggetti arborei irrimediabilmente compromessi, con rimozione ceppaie eventualmente presenti, piantando soggetti appartenenti alla stessa specie di quelli originariamente presenti.

Saranno pertanto messi a dimora **n. 14 alberi di Pittosporo** di cui n.2 per sostituzione di Pittospori irrimediabilmente compromessi.



## Traversa Prima Mastellone

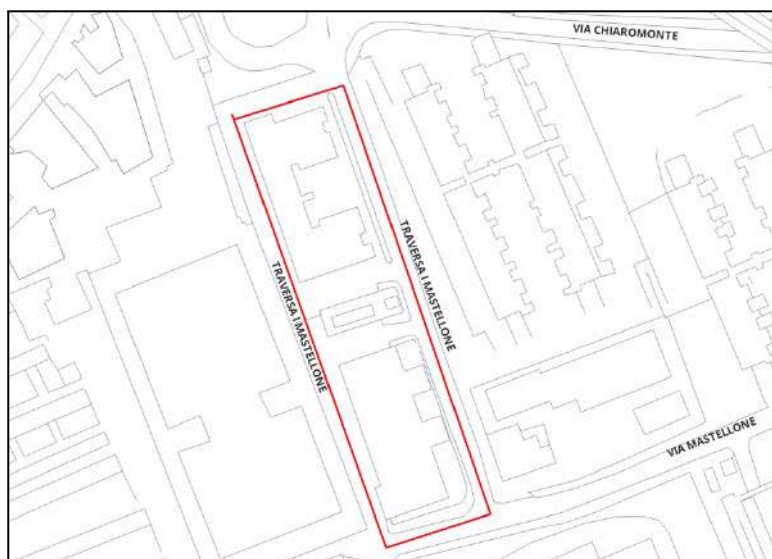
Il sito, ai sensi della Variante al PRG, ricade in zona B - Sottozona Bb "Espansione recente".



### PRGzonizzazione


- zona A - insediamenti di interesse storico
- zona A - Sottozona Aa - strutture e manufatti isolati
- zona B - Sottozona Ba - edilizia d'impianto
- zona B - Sottozona Bb - espansione recente
- zona D - Sottozona Da - insediamenti per la produzione di beni e servizi
- zona E - Sottozona Ea - aree agricole
- zona E - Sottozona Eb - aree incolte
- zona E - Sottozona Ee - rupi, costoni, cave, spiagge e scogliere
- zona F - Sottozona Fe - strutture pubbliche o di uso collettivo
- zona F - Sottozona Ff - linee ferroviarie e nodi di interscambio

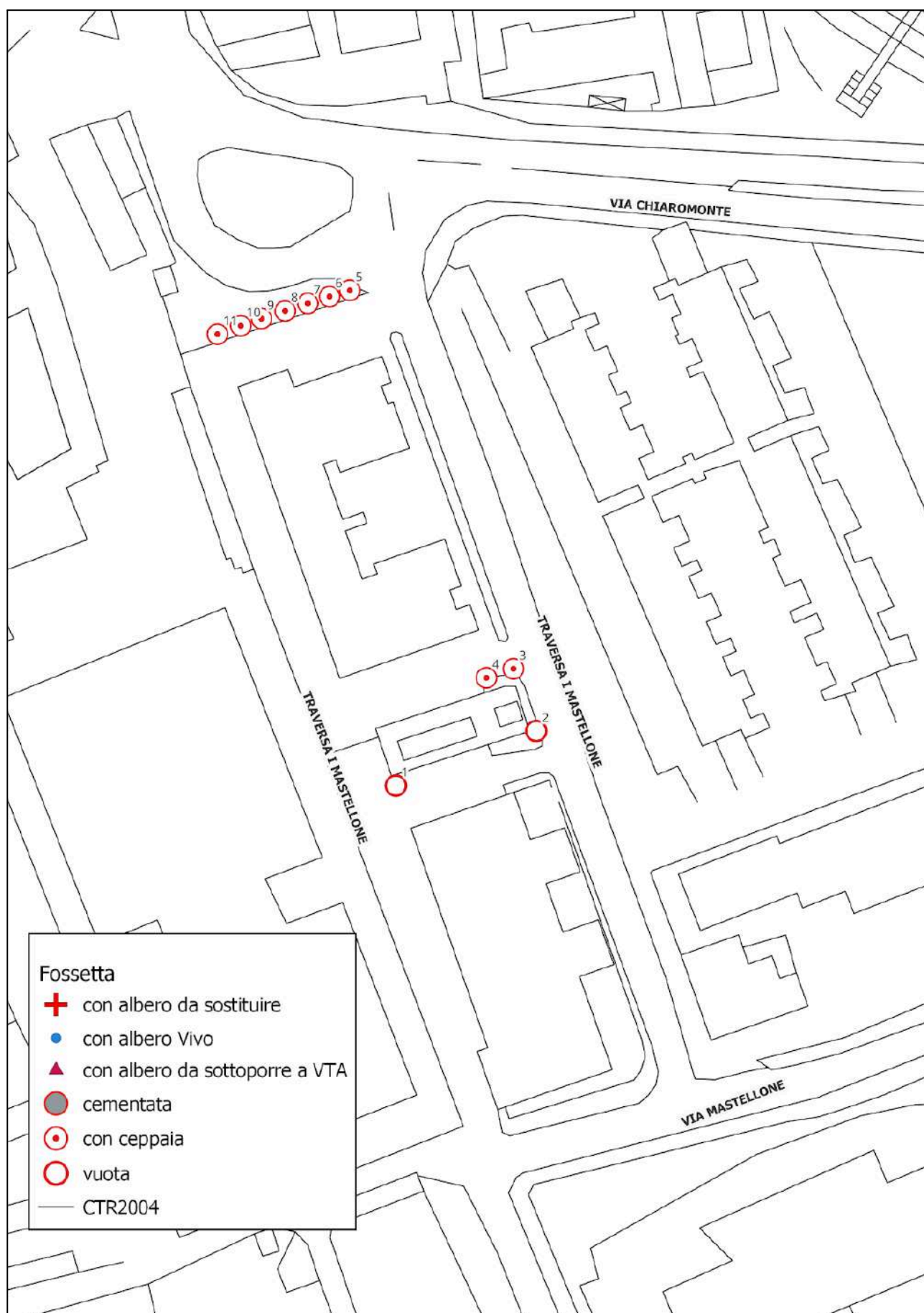
Non è assoggettato a vincoli di tipo paesaggistico - ambientale ai sensi del D.Lgs 42/2004 e ss.mm.ii. e non è sottoposto all'art. 58 della Variante al P.R.G. di Napoli - vincolo archeologico.



- art. 58 Variante PRG - vincolo archeologico
- dichiarazioni di notevole interesse paesaggistico ai sensi della legge 1497/39
- piani paesistici
- vincoli ope-legis art. 142 comma 1 del D.Lgs 42/2004

Attualmente la strada non è interessata da alcun filare alberato. Sono presenti solo fonti vuote, disposte su entrambi i lati della carreggiata. In alcune fonti sono presenti arbusti piantati dalla cittadinanza.





In particolare, sono presenti:

Fonti vuote	2
Fonti con ceppaie da rimuovere	9

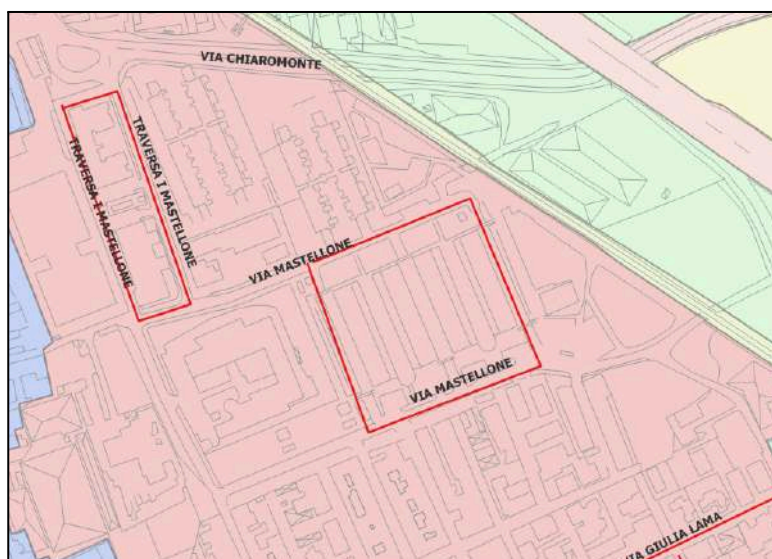
Si prevede la messa a dimora di *Prunus cerasifera* var. *pissardii*, previa estirpazione delle ceppaie eventualmente presenti, nelle fonti attualmente prive di alberi.

Saranno pertanto messi a dimora **n.11 alberi di Prunus**.



## Via Mastellone

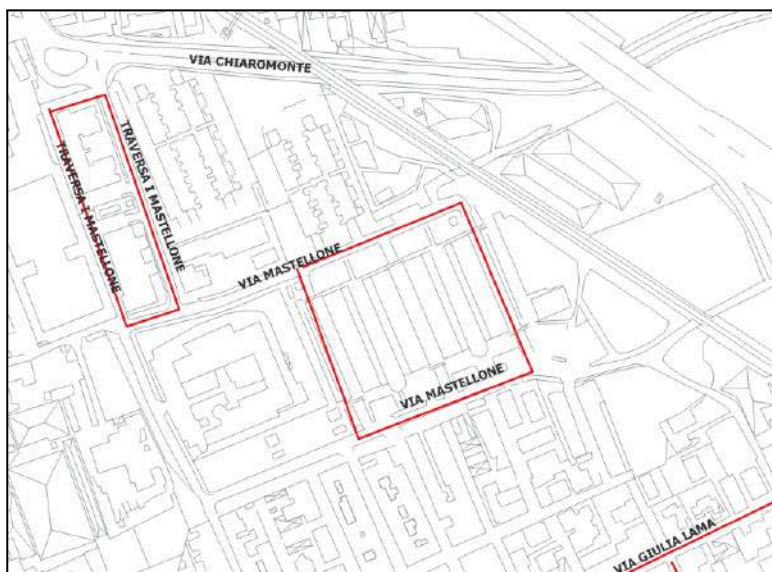
Il sito, ai sensi della Variante al PRG, ricade in zona B - Sottozona Bb "Espansione recente".



### PRGzonizzazione

- zona A - insediamenti di interesse storico
- zona A - Sottozona Aa - strutture e manufatti isolati
- zona B - Sottozona Ba - edilizia d'impianto
- zona B - Sottozona Bb - espansione recente
- zona D - Sottozona Da - insediamenti per la produzione di beni e servizi
- zona E - Sottozona Ea - aree agricole
- zona E - Sottozona Eb - aree incolte
- zona E - Sottozona Ee - rupi, costoni, cave, spiagge e scogliere
- zona F - Sottozona Fe - strutture pubbliche o di uso collettivo
- zona F - Sottozona Ff - linee ferroviarie e nodi di interscambio

Non è assoggettato a vincoli di tipo paesaggistico - ambientale ai sensi del D.Lgs 42/2004 e ss.mm.ii. e non è sottoposto all'art. 58 della Variante al P.R.G. di Napoli - vincolo archeologico.



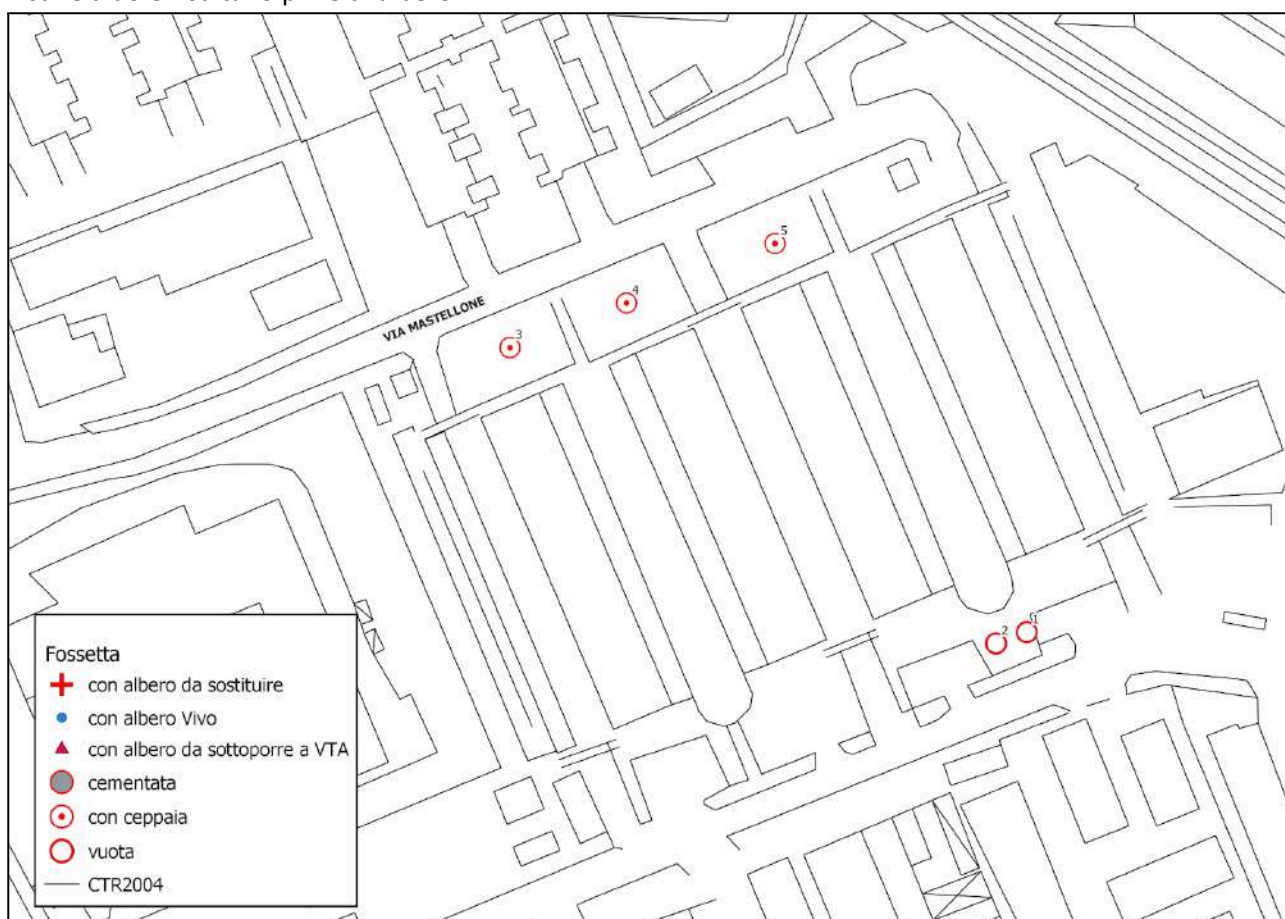
- art. 58 Variante PRG - vincolo archeologico
- dichiarazioni di notevole interesse paesaggistico ai sensi della legge 1497/39
- piani paesistici
- vincoli ope-legis art. 142 comma 1 del D.Lgs 42/2004

Attualmente la strada è interessata da alcune aiuole inerbite, costituite dalla presenza di alberi di *Schinus molle* e *Ligustrum sp* e *Pinus halepensis*





Alcune aiuole risultano prive di albero.



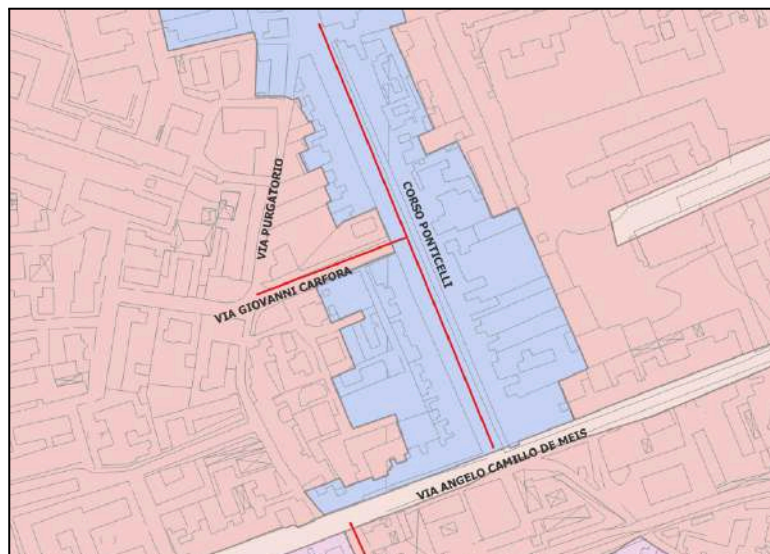
Si prevede la messa a dimora, nelle fonti attualmente prive di alberi, di alberi di *Schinus molle* (fonti nn. 1 e 2) e di *Cedrus deodara* (fonti nn. 3, 4 e 5), previa estirpazione delle ceppaie eventualmente presenti.

Saranno pertanto messi a dimora **n.2 alberi di Falso Pepe** e **n. 3 alberi di Cedro**.



## Corso Ponticelli - Via Giovanni Carfora

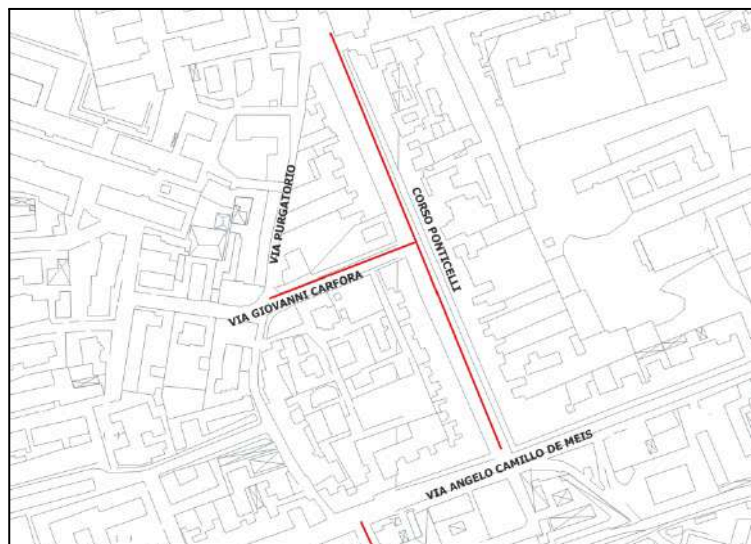
Il Corso Ponticelli, ai sensi della Variante al PRG, ricade in zona A - insediamenti di interesse storico. Via Giovanni Carfora ricade in zona B - Sottozona Bb "Espansione recente"



### PRGzonizzazione

- zona A - insediamenti di interesse storico
- zona A - Sottozona Aa - strutture e manufatti isolati
- zona B - Sottozona Ba - edilizia d'impianto
- zona B - Sottozona Bb - espansione recente
- zona D - Sottozona Da - insediamenti per la produzione di beni e servizi
- zona E - Sottozona Ea - aree agricole
- zona E - Sottozona Eb - aree incolte
- zona E - Sottozona Ee - rupi, costoni, cave, spiagge e scogliere
- zona F - Sottozona Fe - strutture pubbliche o di uso collettivo
- zona F - Sottozona Ff - linee ferroviarie e nodi di interscambio


Il sito non è assoggettato a vincoli di tipo paesaggistico - ambientale ai sensi del D.Lgs 42/2004 e ss.mm.ii., e non è sottoposto all'art. 58 della Variante al P.R.G. di Napoli - vincolo archeologico.



- art. 58 Variante PRG - vincolo archeologico
- dichiarazioni di notevole interesse paesaggistico ai sensi della legge 1497/39
- piani paesistici
- vincoli ope-legis art. 142 comma 1 del D.Lgs 42/2004



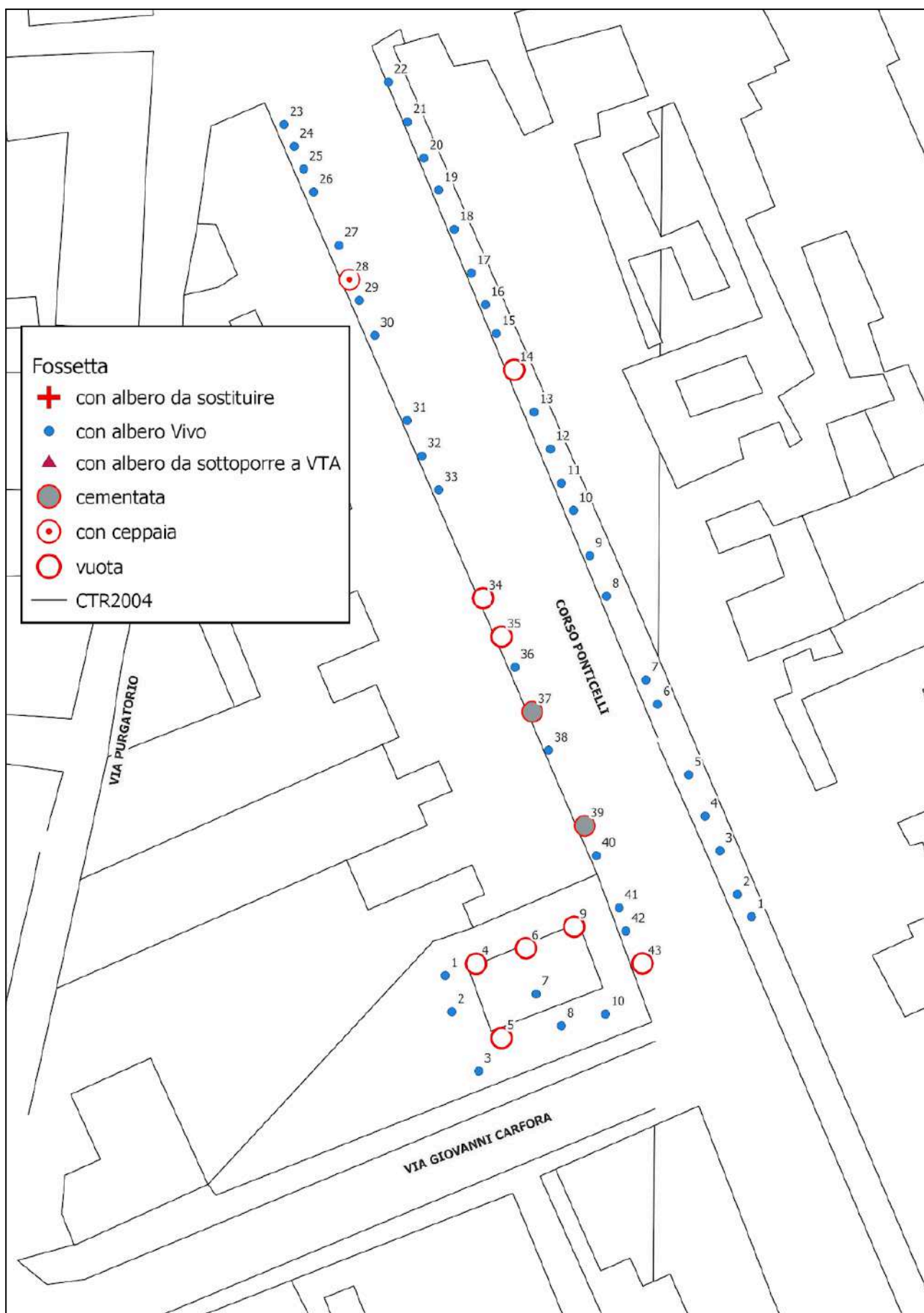
Attualmente il corso Ponticelli è interessato da un doppio filare alberato, disposto ai due lati della carreggiata, costituito da *Quercus ilex* posti in riquadri quadrati. Sono presenti, inoltre, n.3 esemplari di *Syagrus romanzoffiana*.



In via Giovanni Carfora è presente uno slargo pavimentato, caratterizzato dalla presenza, in fonti arboree quadrate, di alcuni alberi di *Pinus pinea*, n.1 esemplare di *Washingtonia sp.*, n.1 esemplare di *Schinus molle* e n.1 esemplare di *Ceratonia siliqua*.



Lungo il filare di lecci di corso Ponticelli e nello slargo di via Giovanni Carfora si registra la presenza di diverse fonti prive di albero.



In Corso Ponticelli si prevede la messa a dimora di alberi di *Quercus ilex* in fonti vuote o cementate, con rimozione ceppaie eventualmente presenti, piantando soggetti appartenenti alla stessa specie di quelli originariamente presenti.

Saranno pertanto messi a dimora **n.7 alberi di Leccio.**

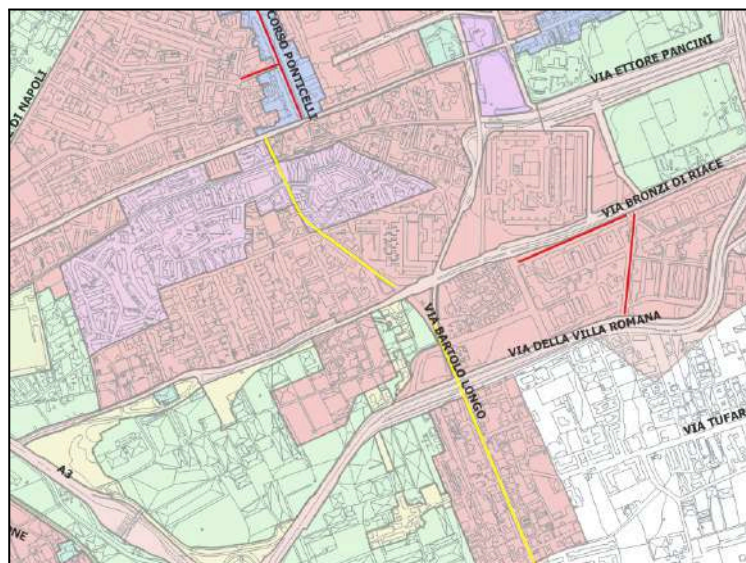
In via Giovanni Carfora si prevede la messa a dimora di alberi di *Schinus molle* in fonti vuote, con rimozione ceppaie eventualmente presenti, piantando soggetti appartenenti alla stessa specie di quelli originariamente presenti.

Saranno pertanto messi a dimora **n.5 alberi di Falso pepe.**



## Via Bartolo Longo

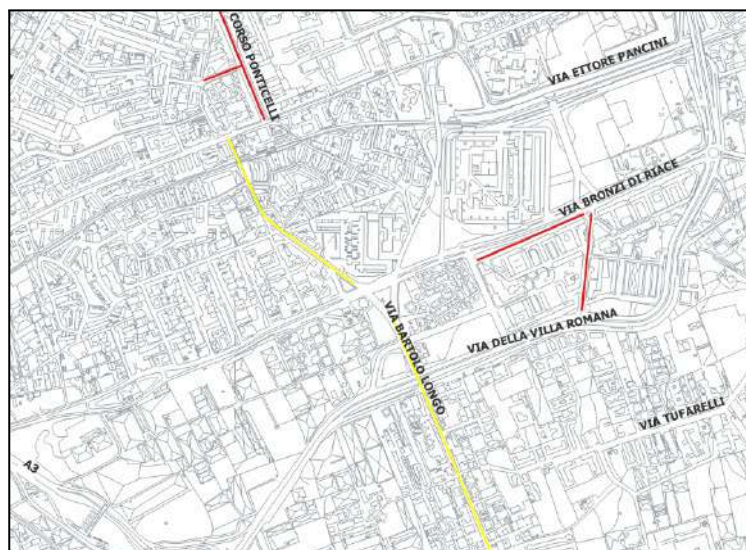
Il sito, ai sensi della Variante al PRG, ricade in zona B - Sottozona Bb "Espansione recente" e in parte in sottozona Ba "Edilizia d'impianto".



### PRGzonizzazione

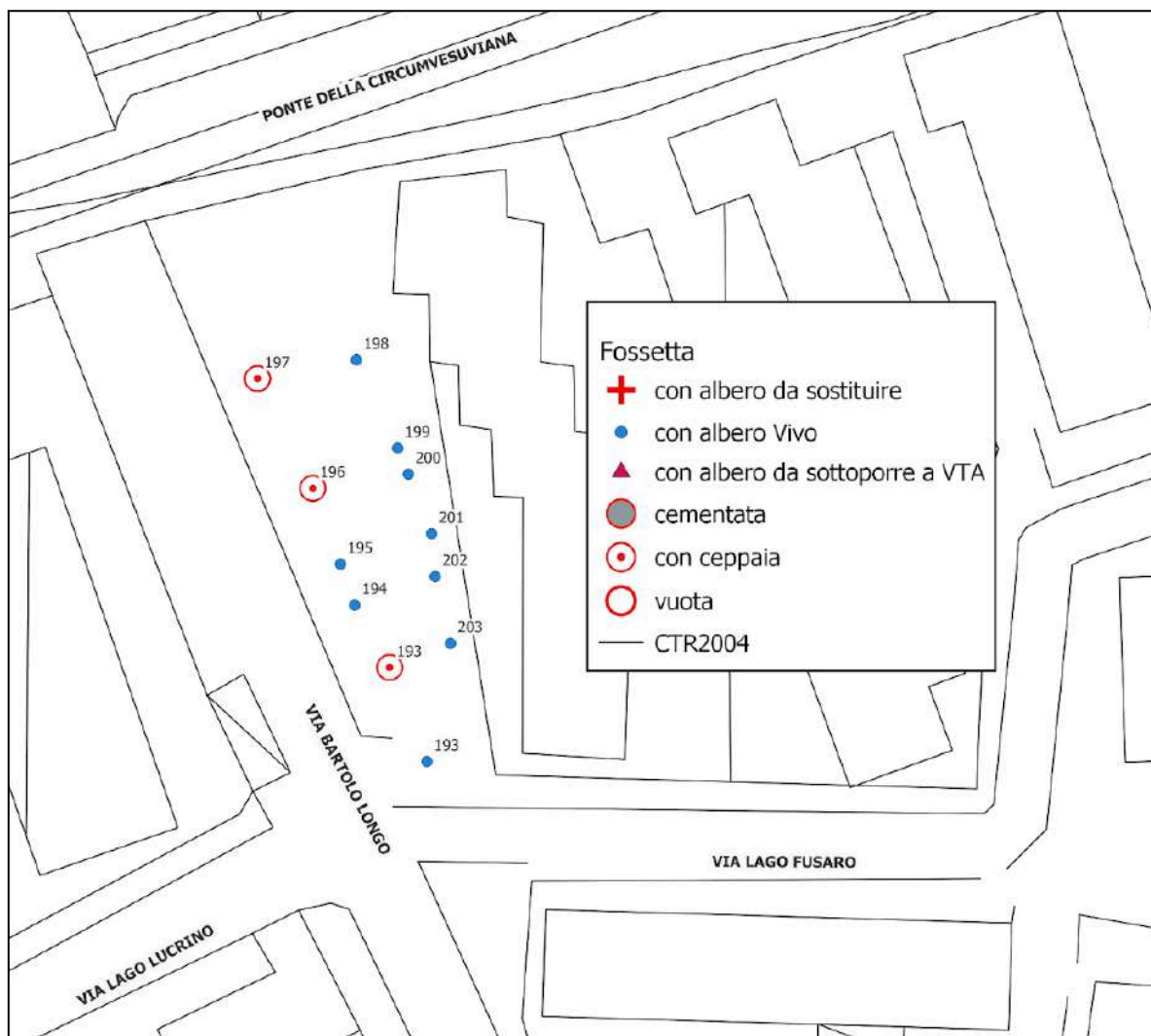
- zona A - insediamenti di interesse storico
- zona A - Sottozona Aa - strutture e manufatti isolati
- zona B - Sottozona Ba - edilizia d'impianto
- zona B - Sottozona Bb - espansione recente
- zona D - Sottozona Da - insediamenti per la produzione di beni e servizi
- zona E - Sottozona Ea - aree agricole
- zona E - Sottozona Eb - aree incolte
- zona E - Sottozona Ee - rupi, costoni, cave, spiagge e scogliere
- zona F - Sottozona Fe - strutture pubbliche o di uso collettivo
- zona F - Sottozona Ff - linee ferroviarie e nodi di interscambio

Non è assoggettato a vincoli di tipo paesaggistico - ambientale ai sensi del D.Lgs 42/2004 e ss.mm.ii.e non è sottoposto all'art. 58 della Variante al P.R.G. di Napoli - vincolo archeologico.



- art. 58 Variante PRG - vincolo archeologico
- dichiarazioni di notevole interesse paesaggistico ai sensi della legge 1497/39
- piani paesistici
- vincoli ope-legis art. 142 comma 1 del D.Lgs 42/2004

In un primo tratto (tra il cavalcavia della Circumvesuviana e via Lago Fusaro) è presente un'aiuola inerbita rialzata alberata con *Quercus ilex*.



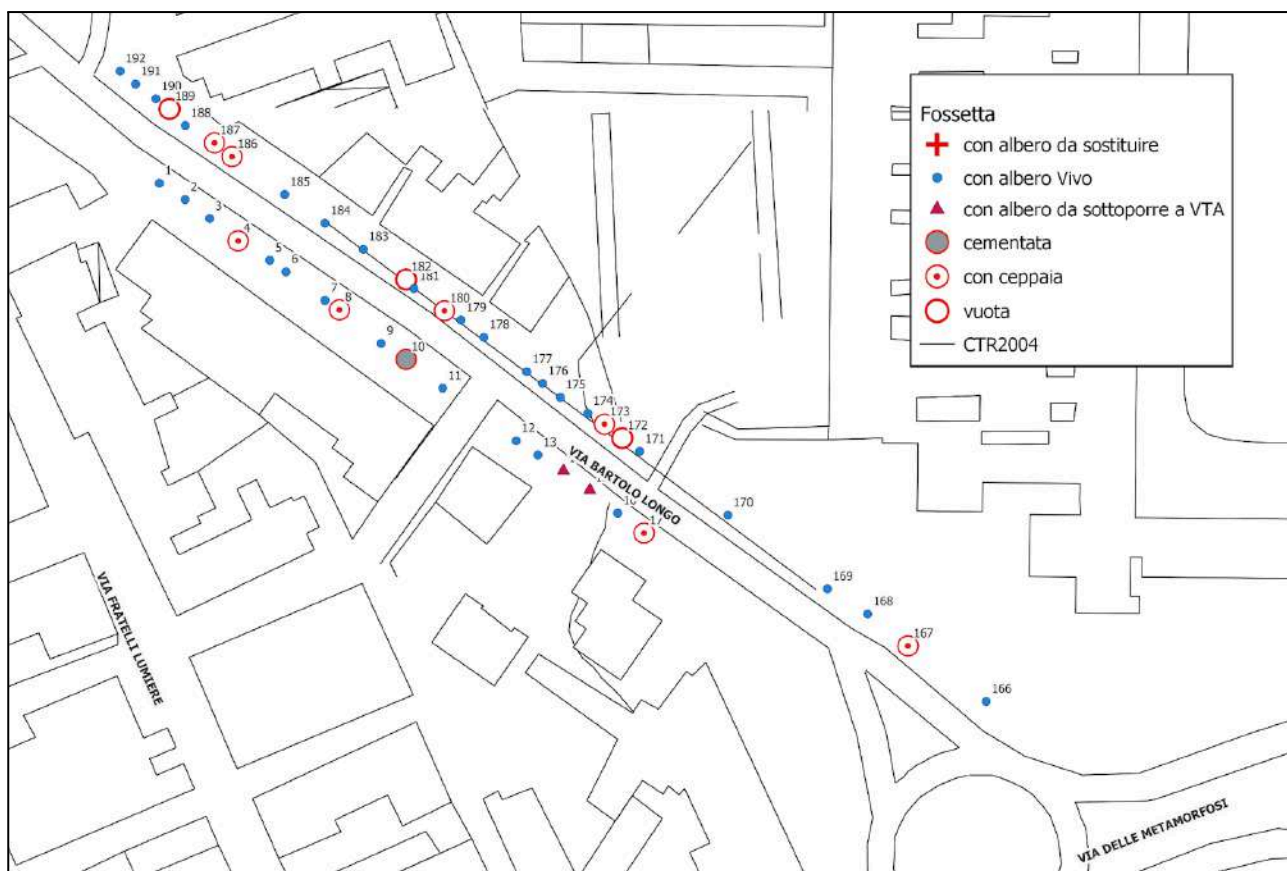
L'aiuola presenta alcuni spazi privi di albero, nei quali si prevede la messa a dimora di *Acer campestre*, con eliminazione delle ceppaie eventualmente presenti.  
Saranno pertanto piantati **n. 3 aceri**.



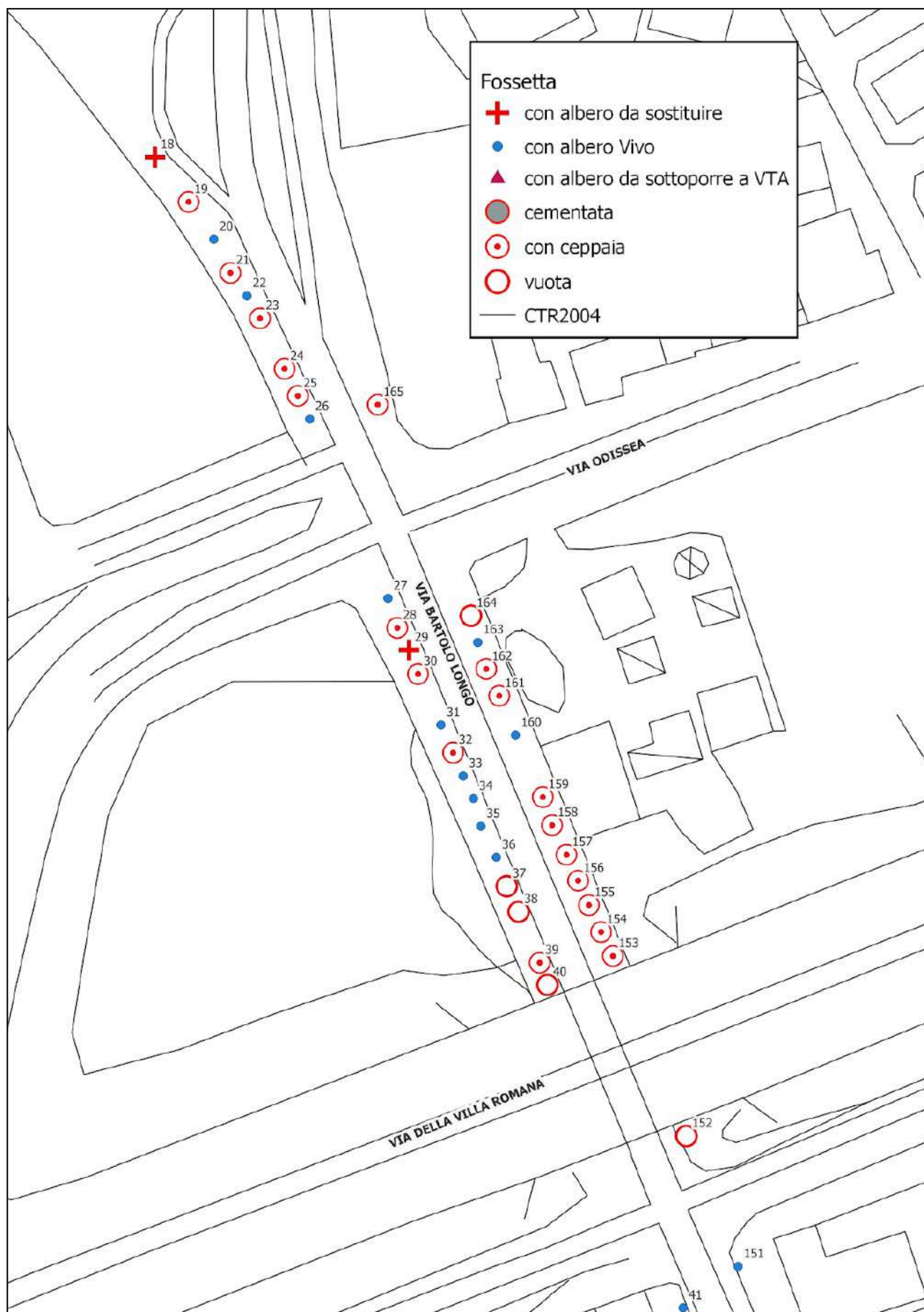
Dall'incrocio con via Lago D'Averno fino al confine con San Giorgio a Cremano, la strada è interessata da un filare alberato, disposto su entrambi i lati della carreggiata, costituiti da *Tilia sp.* e da alcuni esemplari di *Robinia pseudoacacia* e di *Robinia pseudoacacia var. umbraculifera*, posti in riquadri quadrati.

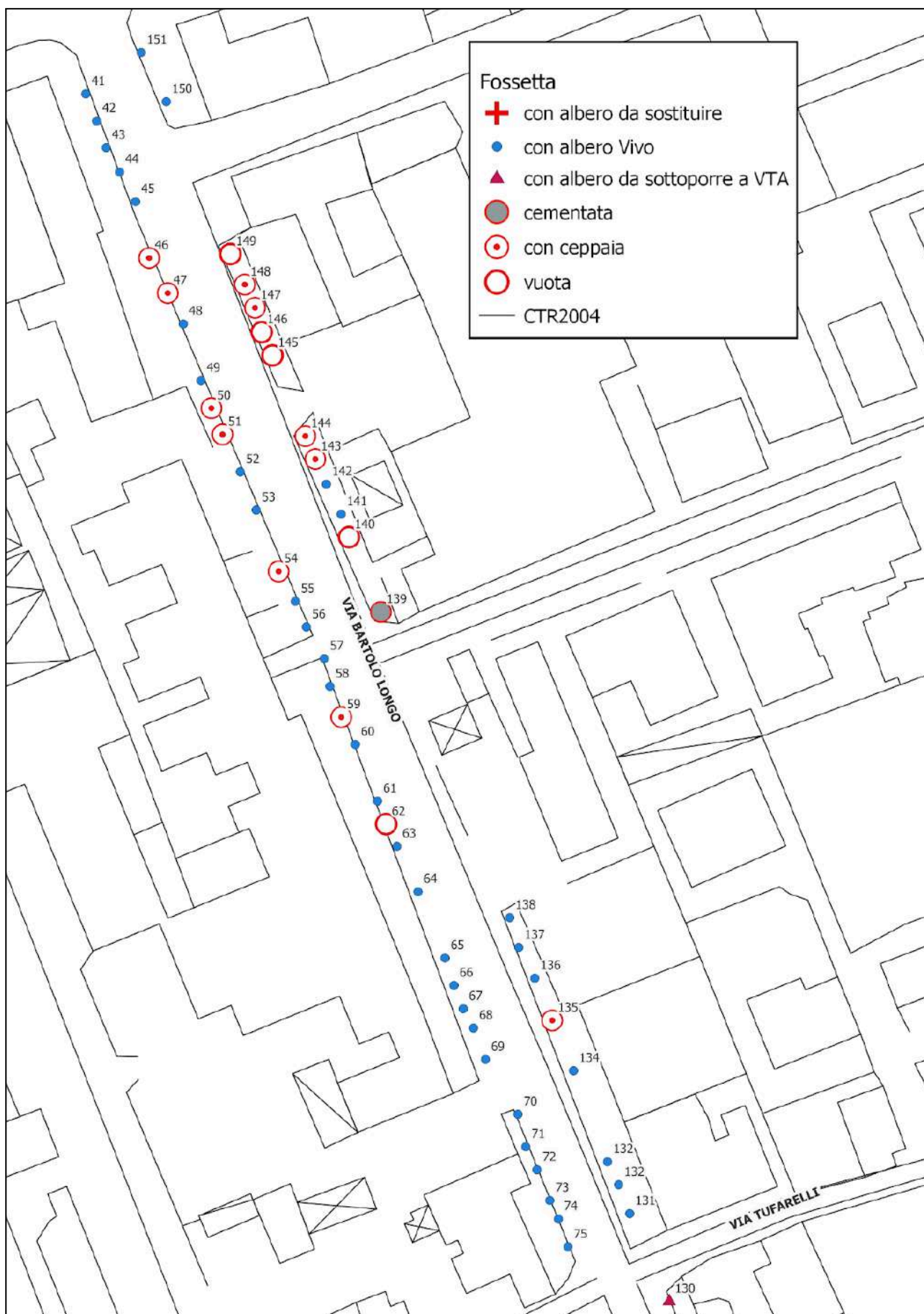


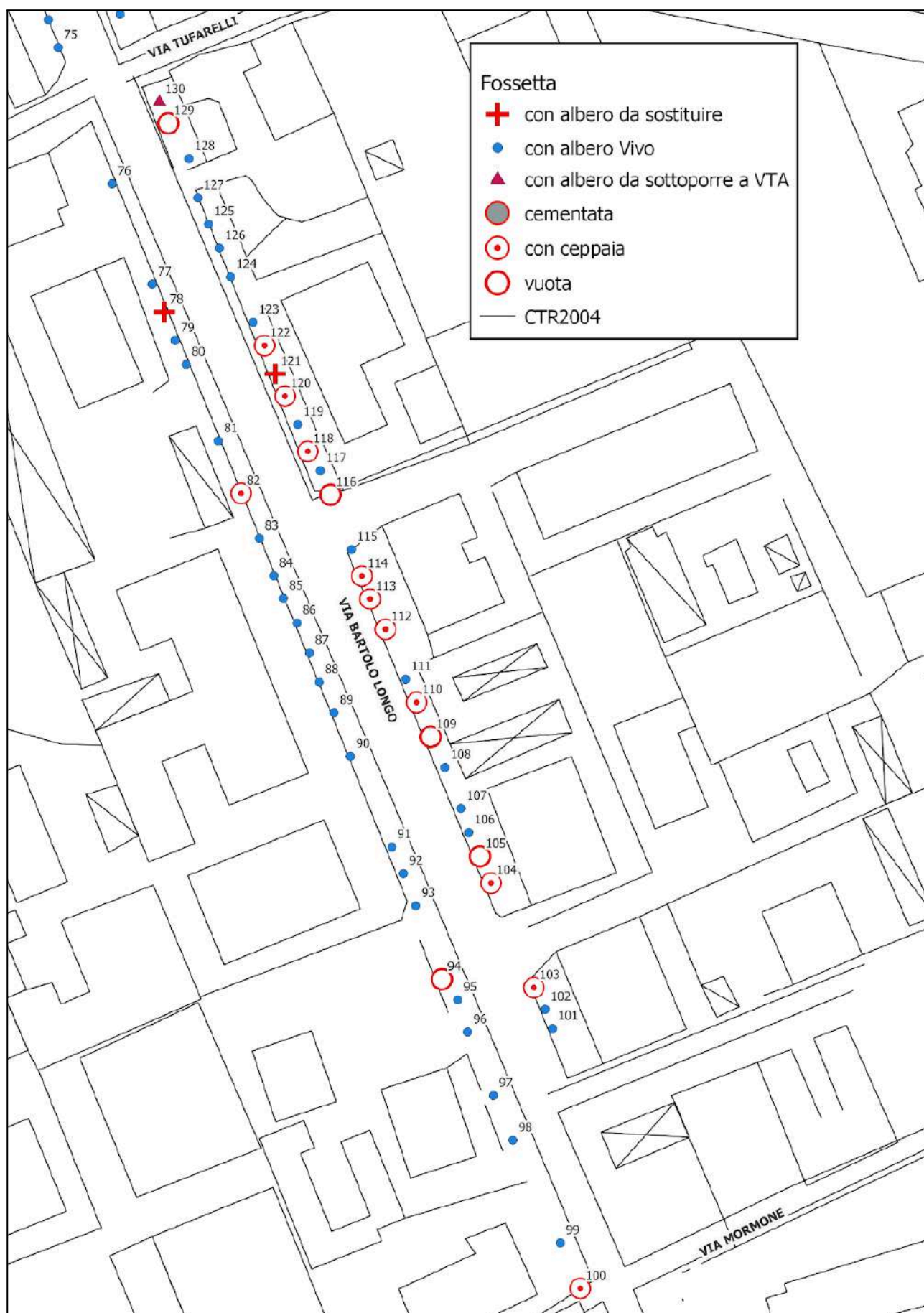
Lungo il filare si registra la presenza di diverse fonti prive di albero, nonché alcuni alberi in condizioni fitosanitarie irreversibilmente compromesse.













In particolare, sono presenti:

Fonti cementate	2
Fonti vuote	18
Fonti con ceppaie da rimuovere	49
Alberi da abbattere perché irrimediabilmente compromessi	4
Alberi da sottoporre a VTA con approfondimento strumentale	-

Nei due tratti interessati da filari alberati, si ritiene opportuno piantare alberi di *Lagerstroemia indica* in sostituzione dei Tigli e delle Robinie originariamente presenti, caratterizzati da apparati radicali molto espansi e superficiali, i quali possono creare interferenze con i manufatti antropici.

La *Lagerstroemia* è nota per avere un accrescimento lento, poco invasivo, che ben si adatta ai ridotti spazi urbani in virtù della chioma di piccole dimensioni anche a maturità.

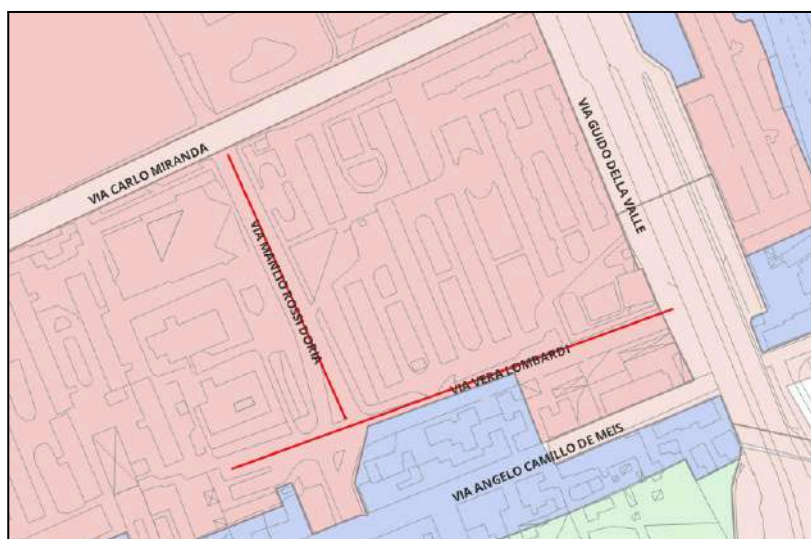
Infine, all'altezza dell'incrocio con via Marilyn Monroe, nello spartitraffico e sui marciapiedi sono presenti alberi di *Syagrus romanzoffiana* posti in fonti quadrate, di cui n. 2 prive di albero, nelle quali saranno piantati altrettanti soggetti di *Syagrus romanzoffiana*.



In totale, quindi, in via Bartolo Longo saranno piantati **n.3 Aceri campestri** in aiuola e **n.71 Lagerstroemia** di cui n.4 per sostituzione di alberi irrimediabilmente compromessi e **n. 2 Syagrus romanzoffiana**.

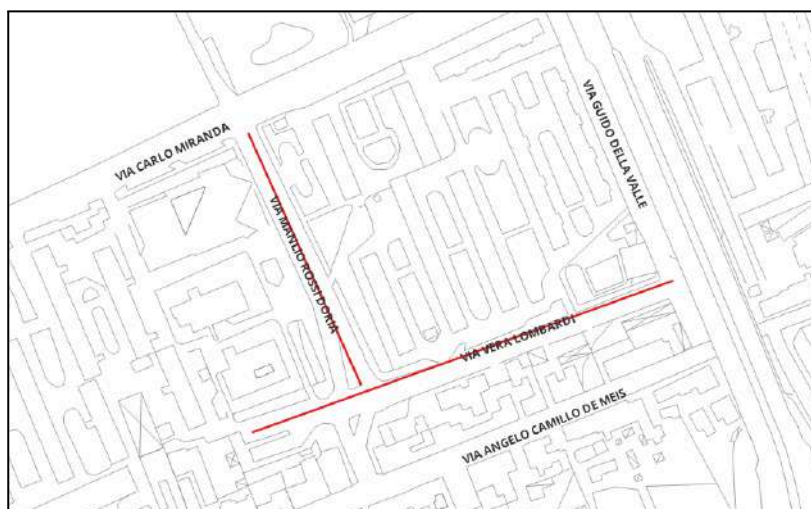
## Via Vera Lombardi

Il sito, ai sensi della Variante al PRG, ricade in zona B - Sottozona Bb "Espansione recente" .




- zona A - insediamenti di interesse storico
- zona A
- zona A - Sottozona Aa - strutture e manufatti isolati
- zona A - Sottozona Ac - porto storico
- zona A - Sottozona Ad - agricolo in centro storico
- zona B - Sottozona Ba - edilizia d'impianto
- zona B - Sottozona Bb - espansione recente
- zona E - Sottozona Ee - rupi, costoni, cave, spiagge e scogliere
- zona F - Sottozona Fa - Fa1 aree agricole
- zona F - Fa2 aree incolte
- zona F - Sottozona Fa - Fa3 aree boscate
- zona F - Sottozona Fa - Fa6 rupi, costoni e cave
- zona F - Sottozona Fb - abitati nel parco
- zona F - Sottozona Fe - strutture pubbliche o di uso collettivo
- zona F - Sottozona FF - linee ferroviarie e nodi di interscambio
- zona G (Zona G - insediamenti urbani integrati

Non è assoggettato a vincoli di tipo paesaggistico - ambientale ai sensi del D.Lgs 42/2004 e ss.mm.ii.. e non è sottoposto all'art. 58 della Variante al P.R.G. di Napoli - vincolo archeologico.



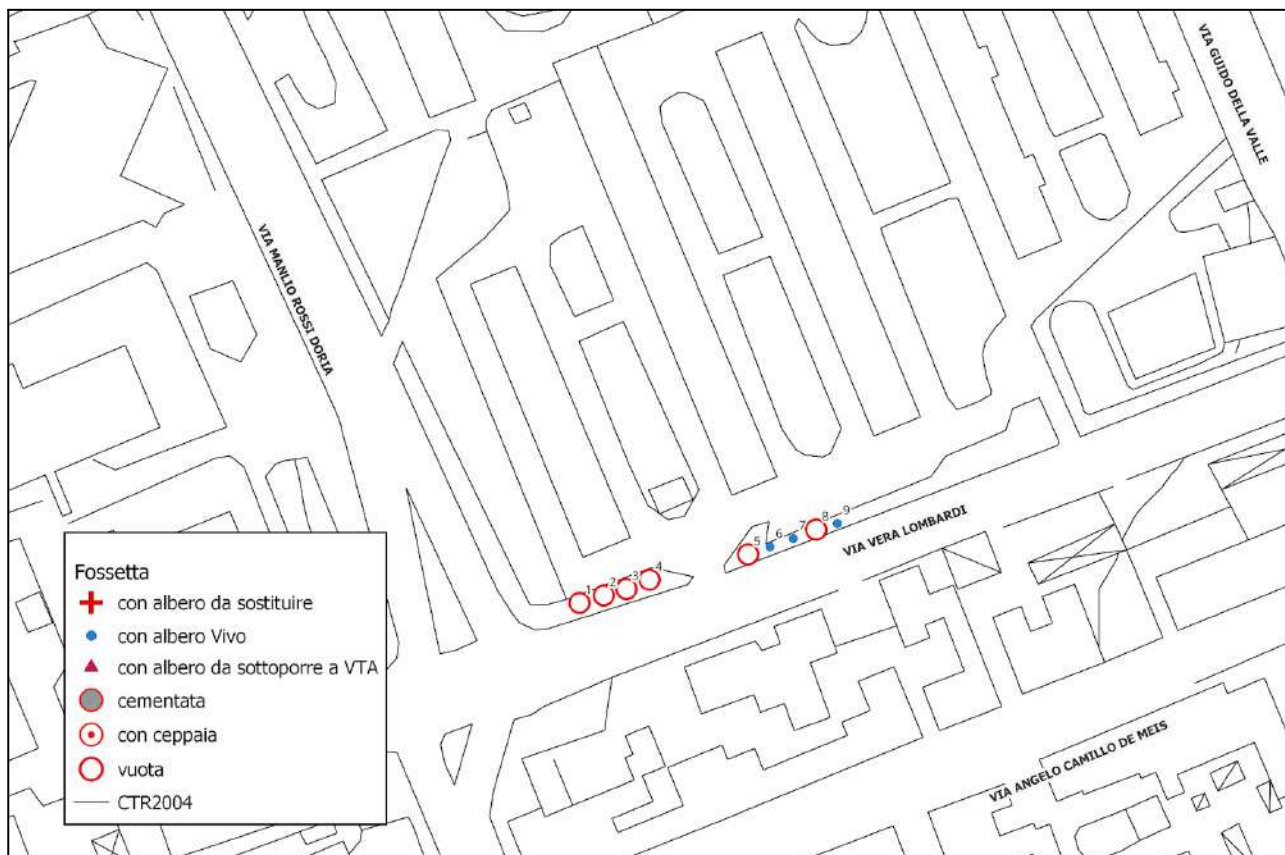
- art. 58 Variante PRG - vincolo archeologico
- dichiarazioni di notevole interesse paesaggistico ai sensi della legge 1497/39
- piani paesistici
- vincoli ope- legis art. 142 comma 1 del D.Lgs 42/2004

Attualmente la strada è interessata da un singolo filare alberato al centro della strada, costituito da pochi esemplari di *Tilia sp.*, posti in riquadri circolari.





Lungo il filare si registra la presenza di n. 6 fonti prive di albero.



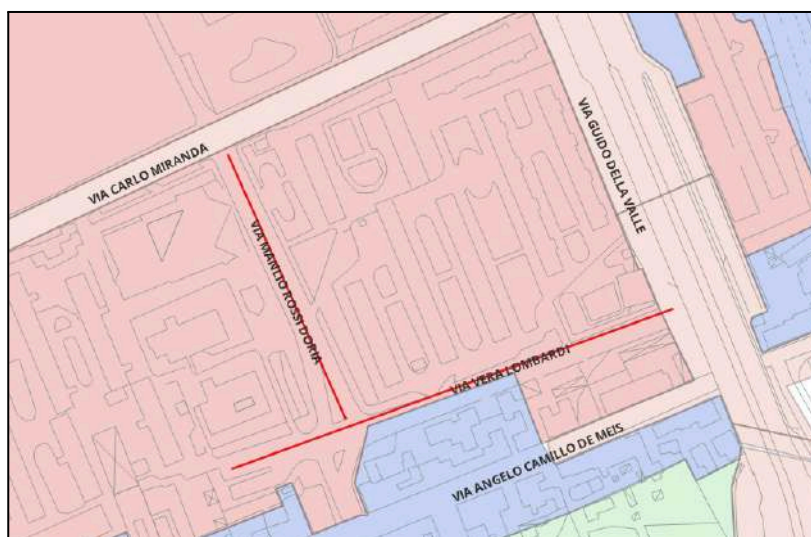
Si prevede la messa a dimora di alberi di *Tilia sp.* in fonti vuote, con rimozione ceppaie eventualmente presenti, piantando soggetti appartenenti alla stessa specie di quelli originariamente presenti.

Saranno pertanto messi a dimora **n.6 alberi di Tiglio.**



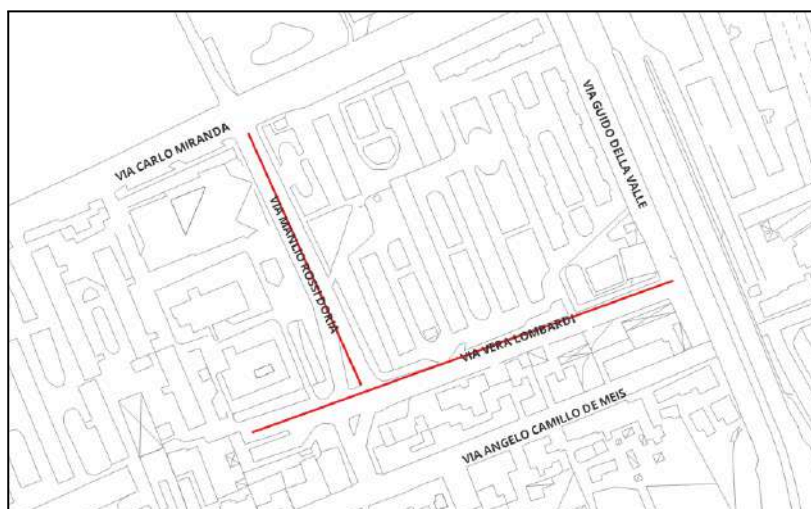
## Via Manlio Rossi Doria

Il sito, ai sensi della Variante al PRG, ricade in zona B - Sottozona Bb "Espansione recente" .



- zona A - insediamenti di interesse storico
- zona A
- zona A - Sottozona Aa - strutture e manufatti isolati
- zona A - Sottozona Ac - porto storico
- zona A - Sottozona Ad - agricolo in centro storico
- zona B - Sottozona Ba - edilizia d'impianto
- zona B - Sottozona Bb - espansione recente
- zona E - Sottozona Ee - rupi, costoni, cave, spiagge e scogliere
- zona F - Sottozona Fa - Fa1 aree agricole
- zona F - Fa2 aree incolte
- zona F - Sottozona Fa - Fa3 aree boscate
- zona F - Sottozona Fa - Fa6 rupi, costoni e cave
- zona F - Sottozona Fb - abitati nel parco
- zona F - Sottozona Fe - strutture pubbliche o di uso collettivo
- zona F - Sottozona FF - linee ferroviarie e nodi di interscambio
- zona G (Zona G - insediamenti urbani integrati

Non è assoggettato a vincoli di tipo paesaggistico - ambientale ai sensi del D.Lgs 42/2004 e ss.mm.ii.. e non è sottoposto all'art. 58 della Variante al P.R.G. di Napoli - vincolo archeologico.

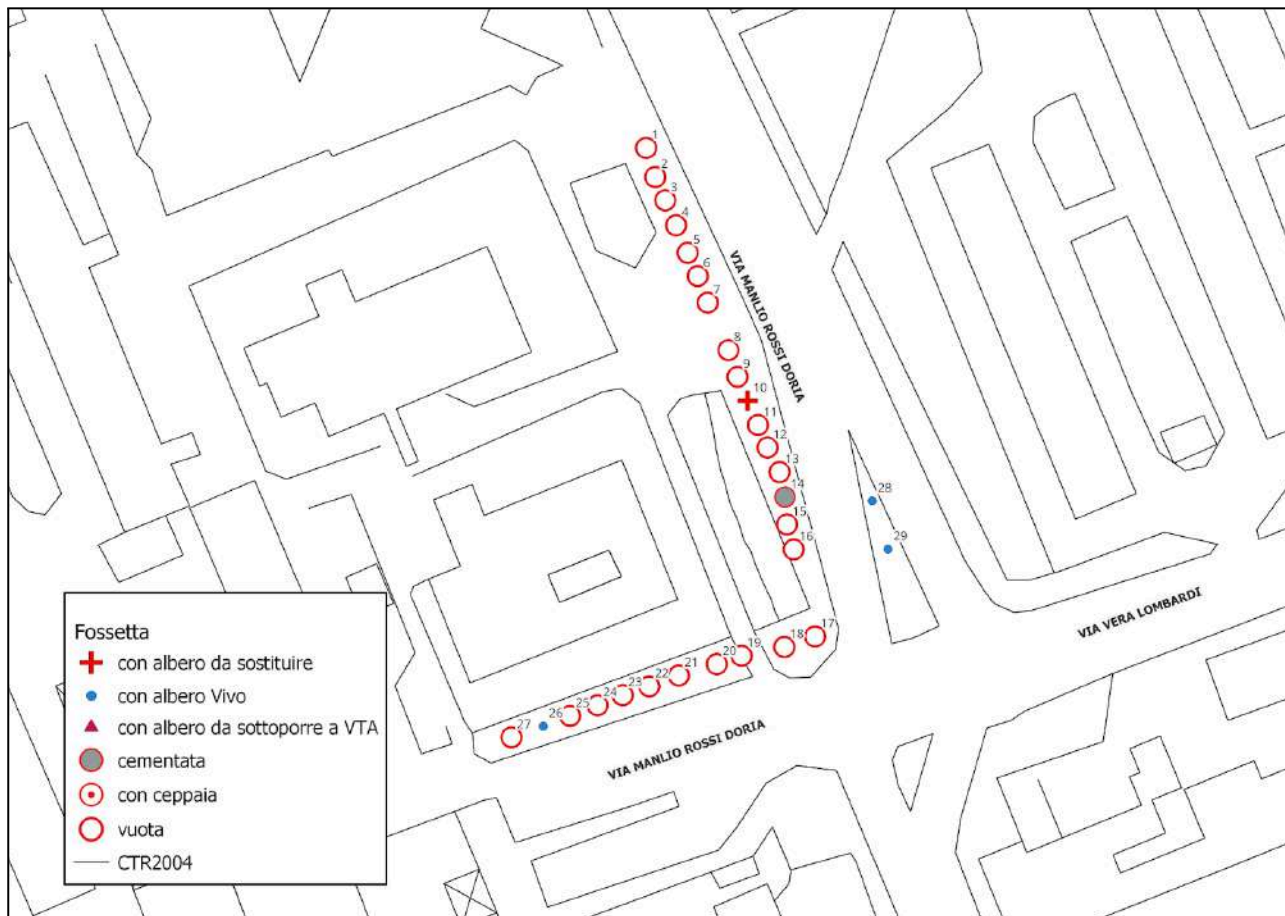


- art. 58 Variante PRG - vincolo archeologico
- dichiarazioni di notevole interesse paesaggistico ai sensi della legge 1497/39
- piani paesistici
- vincoli ope- legis art. 142 comma 1 del D.Lgs 42/2004

Attualmente la strada è caratterizzata da un'aiuola inerbita su di un lato della carreggiata, alberata con *Pinus pinea* e *Cedrus sp.* mentre un altro lato della carreggiata è interessato dalla presenza di fonti alberate vuote, ad eccezione di n.1 esemplare di *Pinus sp.* Al centro della carreggiata è presente un'aiuola spartitraffico inerbita, costituita da n.2 *Magnolia grandiflora*.



Lungo il filare si registra la presenza di diverse fonti prive di albero, nonché n.1 albero in condizioni fitosanitarie irreversibilmente compromesse.



In particolare, sono presenti:

Fonti cementate	1
Fonti vuote	24
Fonti con ceppaie da rimuovere	-
Alberi da abbattere perché irrimediabilmente compromessi	1
Alberi da sottoporre a VTA con approfondimento strumentale	-

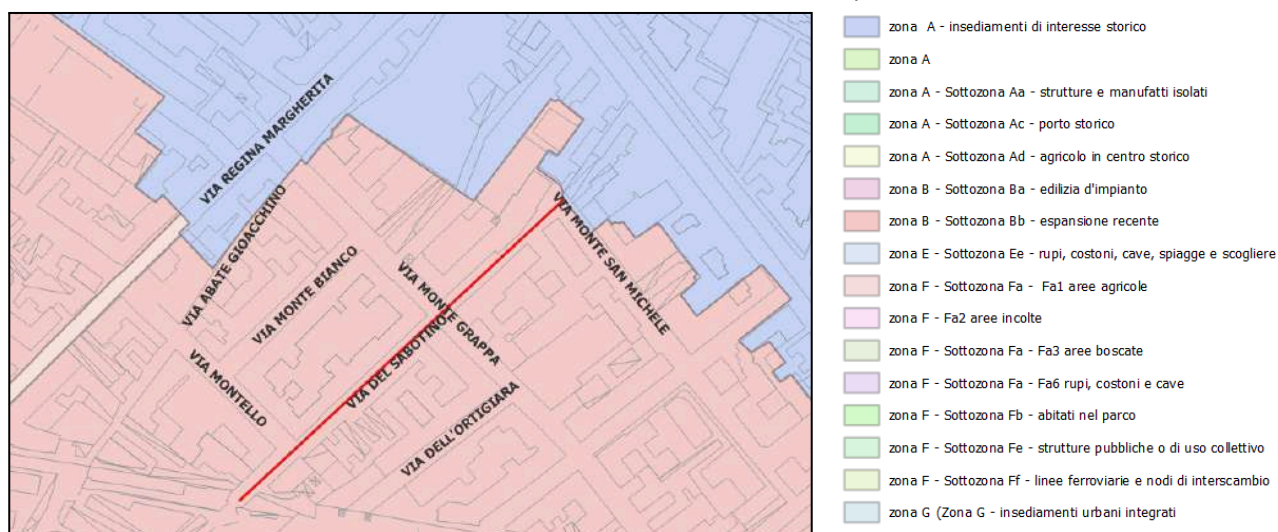
Si prevede la messa a dimora di alberi di *Pyrus callereiana* e *Prunus cerasifera pissardii* in fonti vuote o cementate e in sostituzione di soggetti arborei irrimediabilmente compromessi, con rimozione delle ceppaie eventualmente presenti, piantando soggetti appartenenti a specie diverse rispetto a quelli originariamente presenti.

Saranno pertanto messi a dimora **n. 13 alberi di Pero da fiore** e **n. 13 alberi di prugnolo** di cui n. 1 per sostituzione di albero irreversibilmente compromesso.

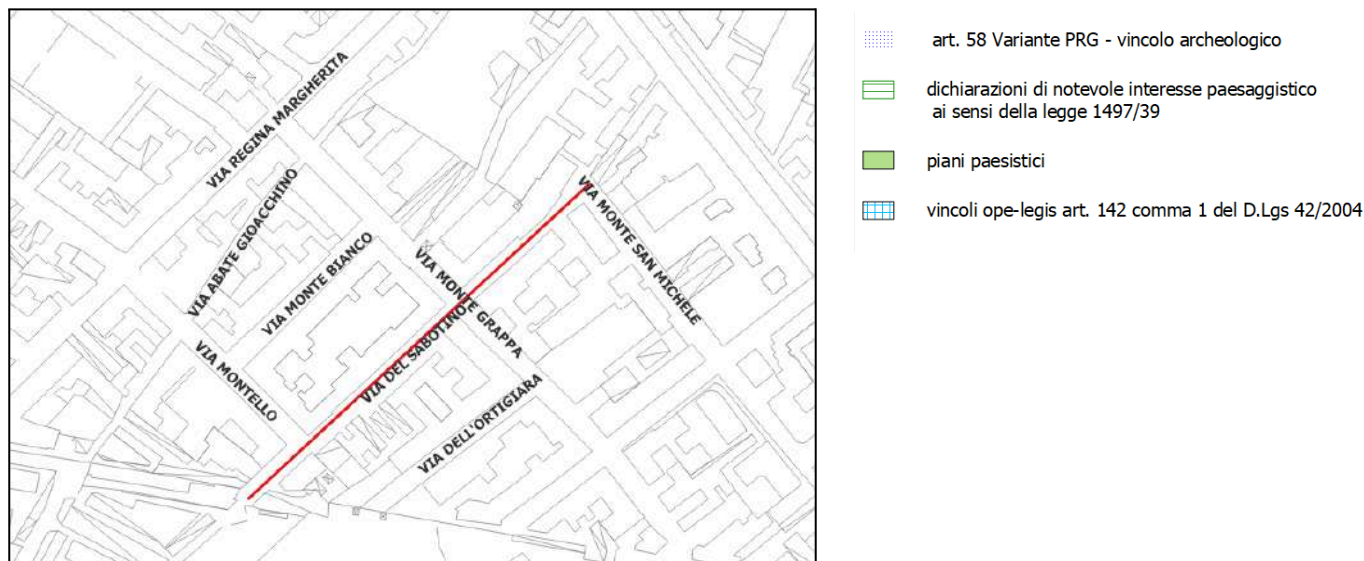


## Via del Sabotino

Il sito, ai sensi della Variante al PRG, ricade in zona B - Sottozona Bb "Espansione recente" .



Non è assoggettato a vincoli di tipo paesaggistico - ambientale ai sensi del D.Lgs 42/2004 e ss.mm.ii.. e non è sottoposto all'art. 58 della Variante al P.R.G. di Napoli - vincolo archeologico.



Attualmente la strada è interessata, nel tratto tra via Montello e via Monte Grappa da un filare arboreo disposto sul marciapiede lato sud-est della carreggiata costituito da *Hibiscus syriacus*, posti in riquadri quadrati, di dimensione 0,9 m x 0,9 m.





Nel tratto tra Monte Grappa e via Monte San Michele, il filare arboreo di *Hibiscus syriacus*, è presente sui marciapiedi ad entrambi i lati della carreggiata.



Lungo il filare si registra la presenza di diverse fonti prive di albero, nonché di alberi in condizioni fitosanitarie irreversibilmente compromesse.



In particolare, sono presenti:

Fonti vuote	12
Fonti con ceppaie da rimuovere	1
Alberi da abbattere perché irrimediabilmente compromessi	2

Si prevede la messa a dimora di alberi di *Hibiscus syriacus* in fonti vuote e in sostituzione di soggetti arborei irrimediabilmente compromessi, con rimozione ceppaie eventualmente presenti, piantando soggetti appartenenti alla stessa specie di quelli originariamente presenti.

Saranno pertanto messi a dimora **n. 15 alberi di Ibisco** di cui n.2 per sostituzione di Ibischi irreversibilmente compromessi.

## Viale delle Galassie

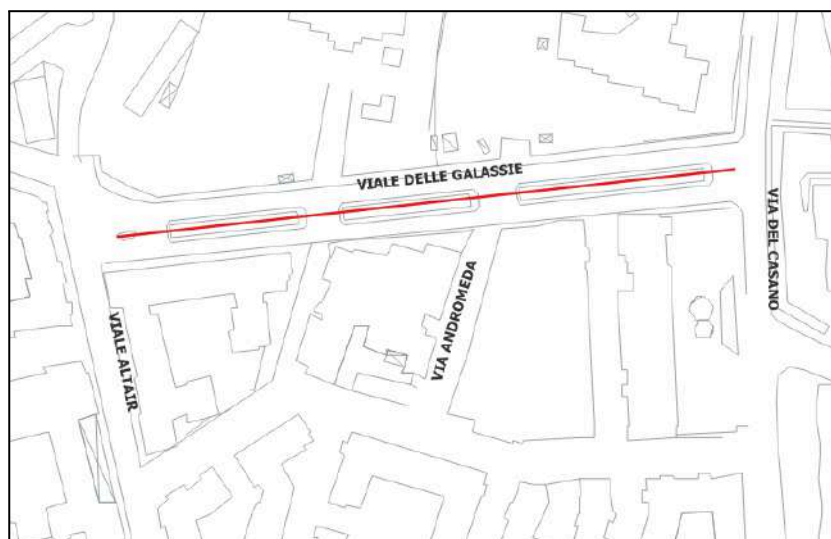
Il sito, ai sensi della Variante al PRG, ricade in zona B - Sottozona Bb "Espansione recente".



### PRGzonizzazione

- zona B - Sottozona Ba - edilizia d'impianto
- zona B - Sottozona Bb - espansione recente
- zona D - Sottozona Db - nuovi insediamenti
- zona F - Sottozona Fc - parco di nuovo impianto
- zona F - Sottozona Ff - linee ferroviarie e nodi di interscambio

Non è assoggettato a vincoli di tipo paesaggistico - ambientale ai sensi del D.Lgs 42/2004 e ss.mm.ii.. Non è sottoposto all'art. 58 della Variante al P.R.G. di Napoli - vincolo archeologico.

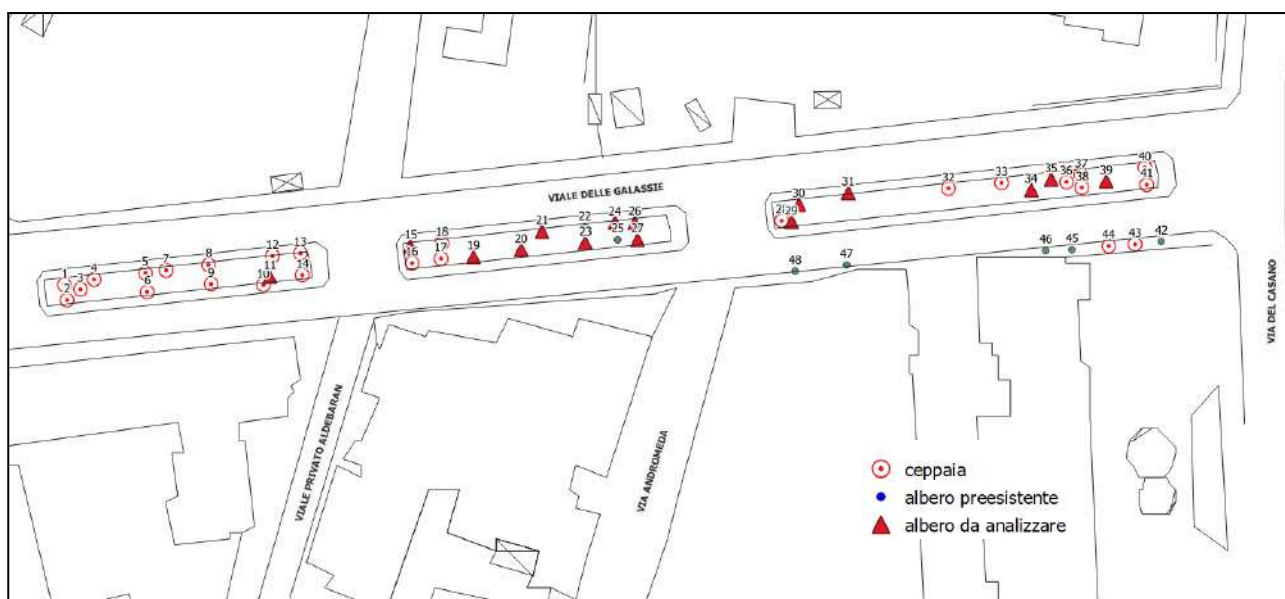


- CTR2004
- art. 58 Variante PRG - vincolo archeologico
- dichiarazioni di notevole interesse paesaggistico ai sensi della legge 1497/39
- piani paesistici
- vincoli ope- legis art. 142 comma 1 del D.Lgs 42/2004

Il viale delle Galassie è caratterizzato da grandi aiuole centrali di larghezza di 4,5 m e di lunghezza variabili, nelle quali originariamente erano presenti alberi di *Pinus pinea*, *Cedrus sp.*, *Quercus ilex*, *Carpinus sp.* e *Ligustrum sp.* messi a dimora con sesto d'impianto estremamente ridotto.

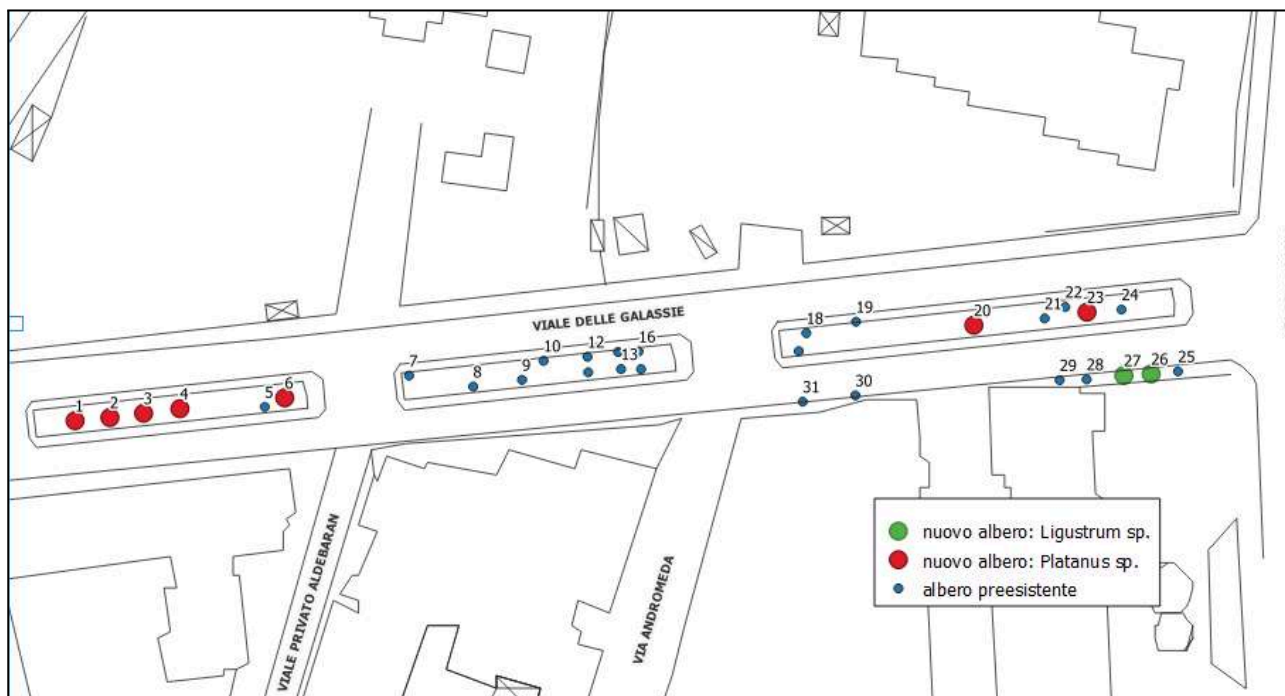
Attualmente l'impianto arboreo è sensibilmente ridotto numericamente rispetto a quello originario. Alcune aiuole si presentano totalmente prive di alberi.





Si prevede la messa a dimora negli spazi vuoti, previa rimozione delle ceppaie eventualmente presenti, di alberi di **n. 8 alberi di *Platanus* sp.**

Sul marciapiede al lato sud della carreggiata, nel tratto in prossimità dell'intersezione con via del Cassano, è presente un filare di *Ligustrum* sp. posti in fonti quadrate. Lungo il filare sono presenti n. 2 fonti prive di albero, nelle quali si prevede la messa a dimora di **n. 2 *Ligustri***, previa rimozione della ceppaia





## Largo IV Aprile

Il sito, ai sensi della Variante al PRG, ricade in zona B - Sottozona Bb "Espansione recente" .



Non è assoggettato a vincoli di tipo paesaggistico - ambientale ai sensi del D.Lgs 42/2004 e ss.mm.ii.. Non è sottoposto all'art. 58 della Variante al P.R.G. di Napoli - vincolo archeologico.

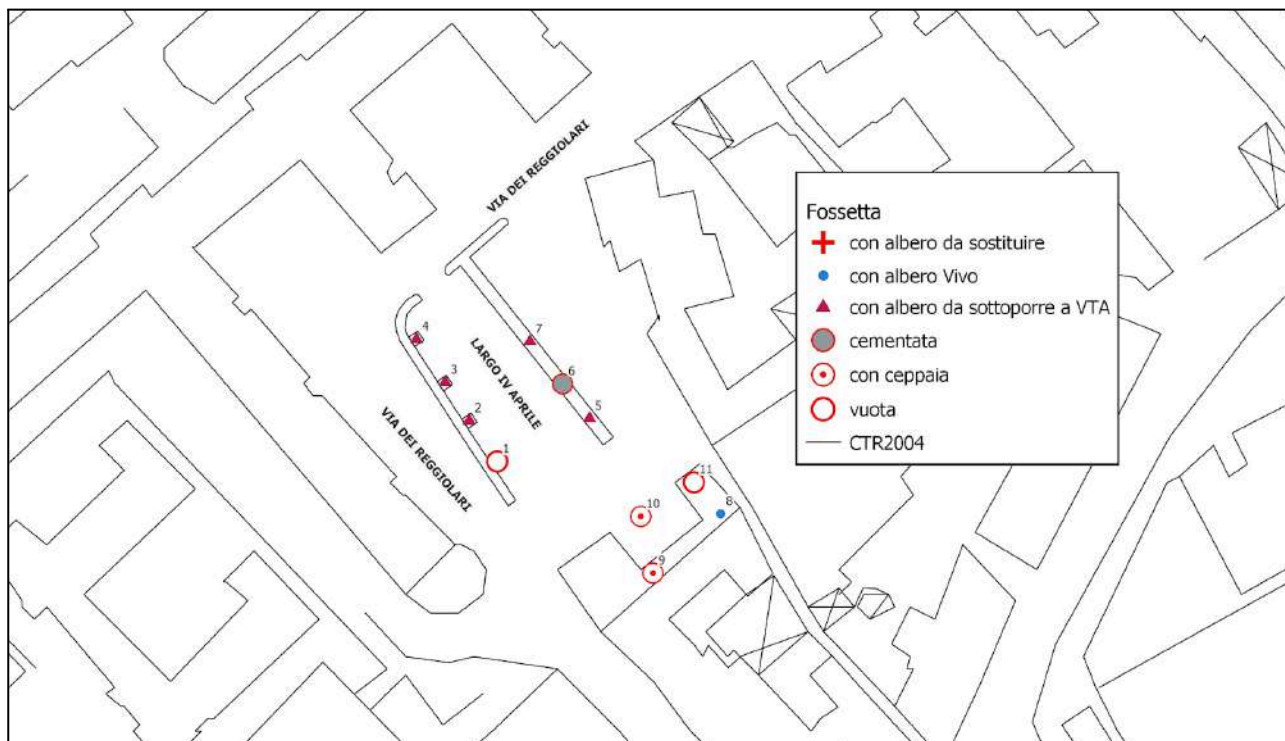


Attualmente la piazza è interessata da un gruppetto di n.5 *Populus sp.*, posti in riquadri quadrati di dimensioni 1,8 x 1,8 m. È inoltre presente n.1 *Prunus cerasifera var. pissardii*.





Si registra la presenza di fonti prive di albero.



In particolare, sono presenti:

Fonti cementate	1
Fonti vuote	2
Fonti con ceppaie da rimuovere	2
Alberi da sottoporre a VTA con approfondimento strumentale	5

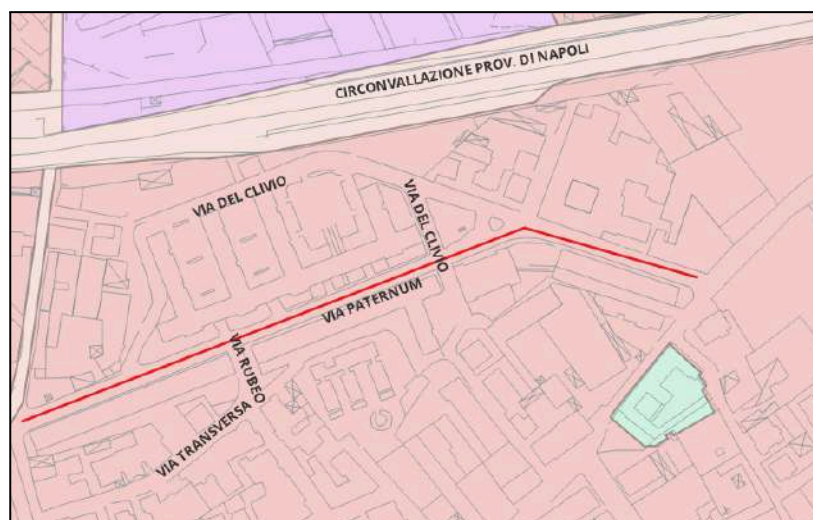
Si prevede la messa a dimora di alberi di *Platanus sp.* e *Prunus cerasifera var. pissardii* in fonti vuote o cementate, con rimozione ceppaie eventualmente presenti.

Saranno pertanto messi a dimora **n.2 alberi di Platano** e **n. 3 di Prunus**.

Saranno inoltre effettuate indagini di valutazione delle condizioni statiche e fitosanitarie con metodologia VTA con approfondimento strumentale su n. 5 alberi di *Populus sp.*

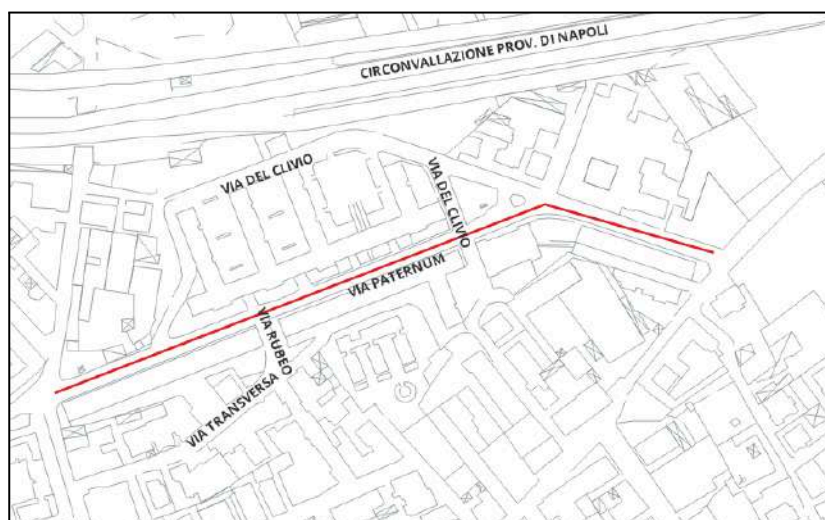
## Via Paternum

Il sito, ai sensi della Variante al PRG, ricade in zona B - Sottozona Bb "Espansione recente".



- zona A - insediamenti di interesse storico
- zona A
- zona A - Sottozona Aa - strutture e manufatti isolati
- zona A - Sottozona Ac - porto storico
- zona A - Sottozona Ad - agricolo in centro storico
- zona B - Sottozona Ba - edilizia d'impianto
- zona B - Sottozona Bb - espansione recente
- zona E - Sottozona Ee - rupi, costoni, cave, spiagge e scogliere
- zona F - Sottozona Fa - Fa1 aree agricole
- zona F - Fa2 aree incolte
- zona F - Sottozona Fa - Fa3 aree boscate
- zona F - Sottozona Fa - Fa6 rupi, costoni e cave
- zona F - Sottozona Fb - abitati nel parco
- zona F - Sottozona Fe - strutture pubbliche o di uso collettivo
- zona F - Sottozona Ff - linee ferroviarie e nodi di interscambio
- zona G (Zona G - insediamenti urbani integrati)

Non è assoggettato a vincoli di tipo paesaggistico - ambientale ai sensi del D.Lgs 42/2004 e ss.mm.ii.. Non è sottoposto all'art. 58 della Variante al P.R.G. di Napoli - vincolo archeologico.

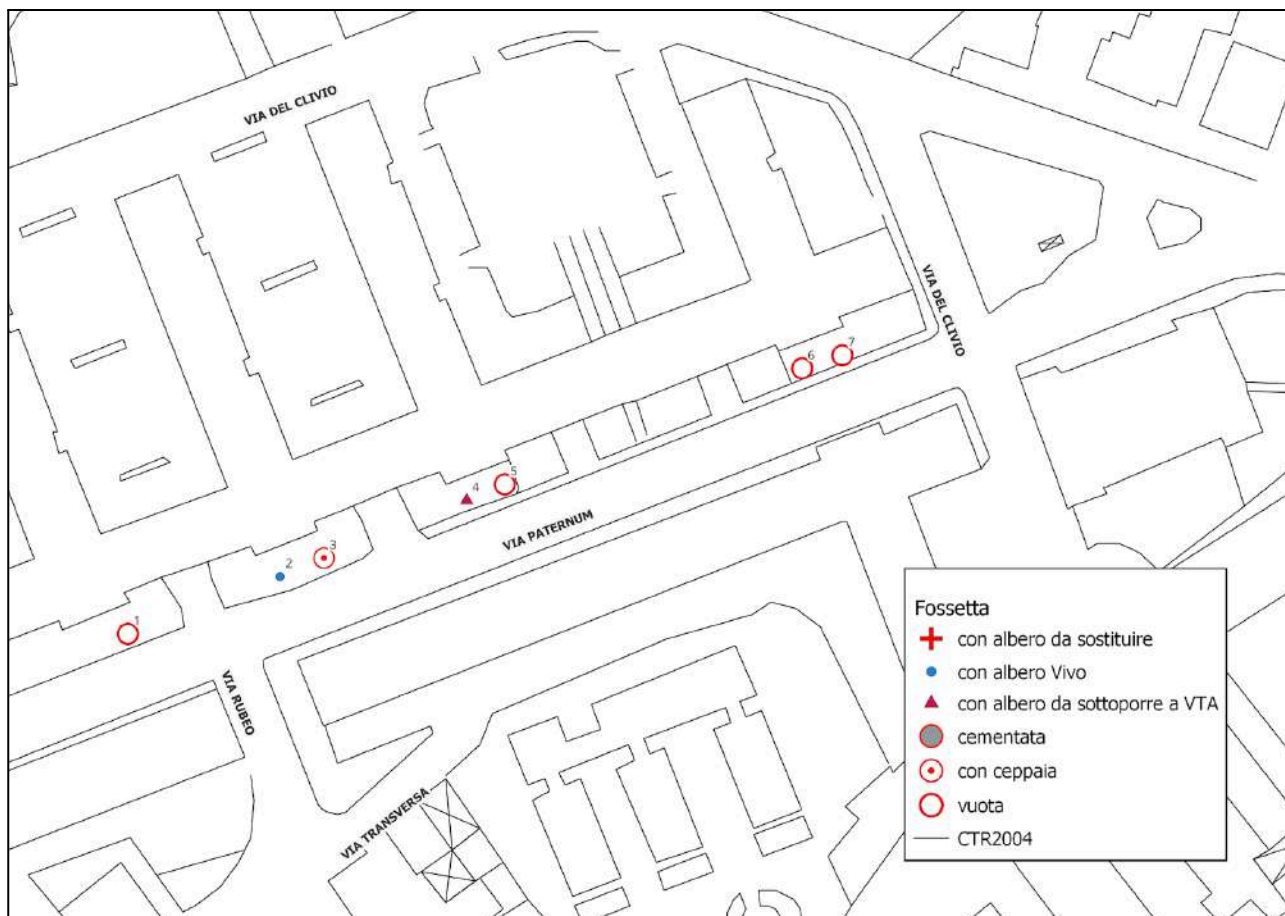


- art. 58 Variante PRG - vincolo archeologico
- dichiarazioni di notevole interesse paesaggistico ai sensi della legge 1497/39
- piani paesistici
- vincoli ope- legis art. 142 comma 1 del D.Lgs 42/2004

Attualmente la strada è interessata da un singolo filare alberato, disposto su di un solo lato della carreggiata, costituito da pochi alberi di *Ligustrum sp.* e da n.1 esemplare di *Prunus cerasifera var. pissardii* e n.1 esemplare di *Liriodendron tulipifera*, posti in riquadri quadrati, di dimensioni 0,8 mx 0,8 m.



Lungo il filare si registra la presenza di diverse fonti prive di albero.



In particolare, sono presenti:

Fonti vuote	4
Fonti con ceppaie da rimuovere	1
Alberi da sottoporre a VTA con approfondimento strumentale	1

Si prevede la messa a dimora di alberi di *Prunus cerasifera var. pissardii* in fonti vuote o cementate, con rimozione ceppaie eventualmente presenti.

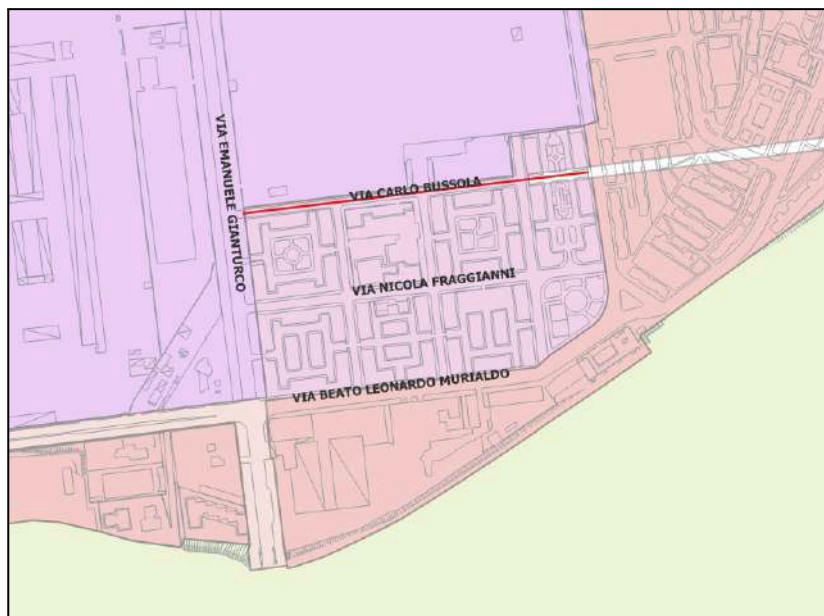
Saranno pertanto messi a dimora **n.5 alberi di Prunus**.

Saranno inoltre effettuate indagini di valutazione delle condizioni statiche e fitosanitarie con metodologia VTA con approfondimento strumentale su n.1 alberi di *Prunus cerasifera var. pissardii*.



## Via Carlo Bussola

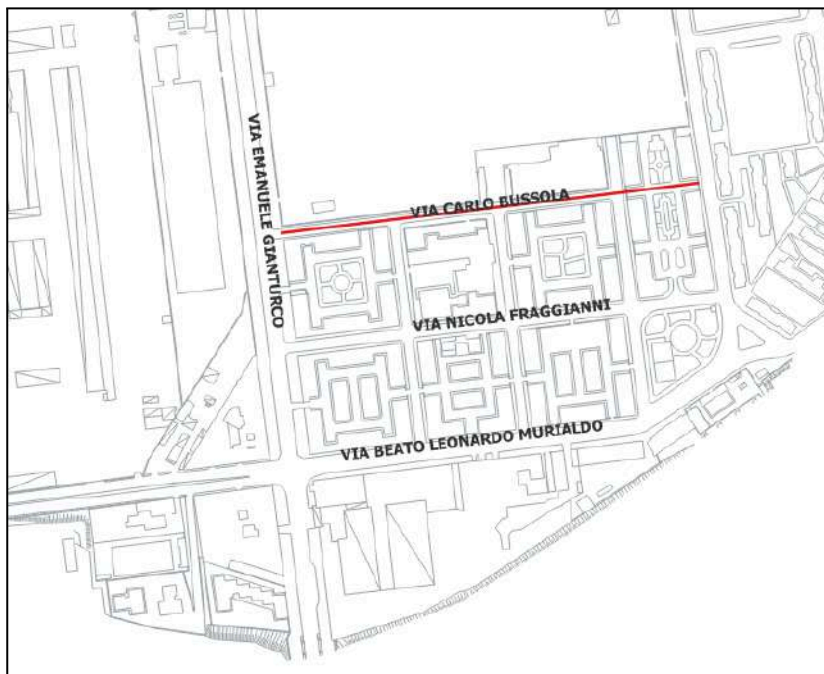
Il sito, ai sensi della Variante al PRG, ricade in zona B - Sottozona Ba "Edilizia d'impianto".



### PRGzonizzazione

- zona B - Sottozona Ba - edilizia d'impianto
- zona B - Sottozona Bb - espansione recente
- zona D - Sottozona Db - nuovi insediamenti
- zona F - Sottozona Fc - parco di nuovo impianto
- zona F - Sottozona Ff - linee ferroviarie e nodi di interscambio

Non è assoggettato a vincoli di tipo paesaggistico - ambientale ai sensi del D.Lgs 42/2004 e ss.mm.ii.. Non è sottoposto all'art. 58 della Variante al P.R.G. di Napoli - vincolo archeologico.

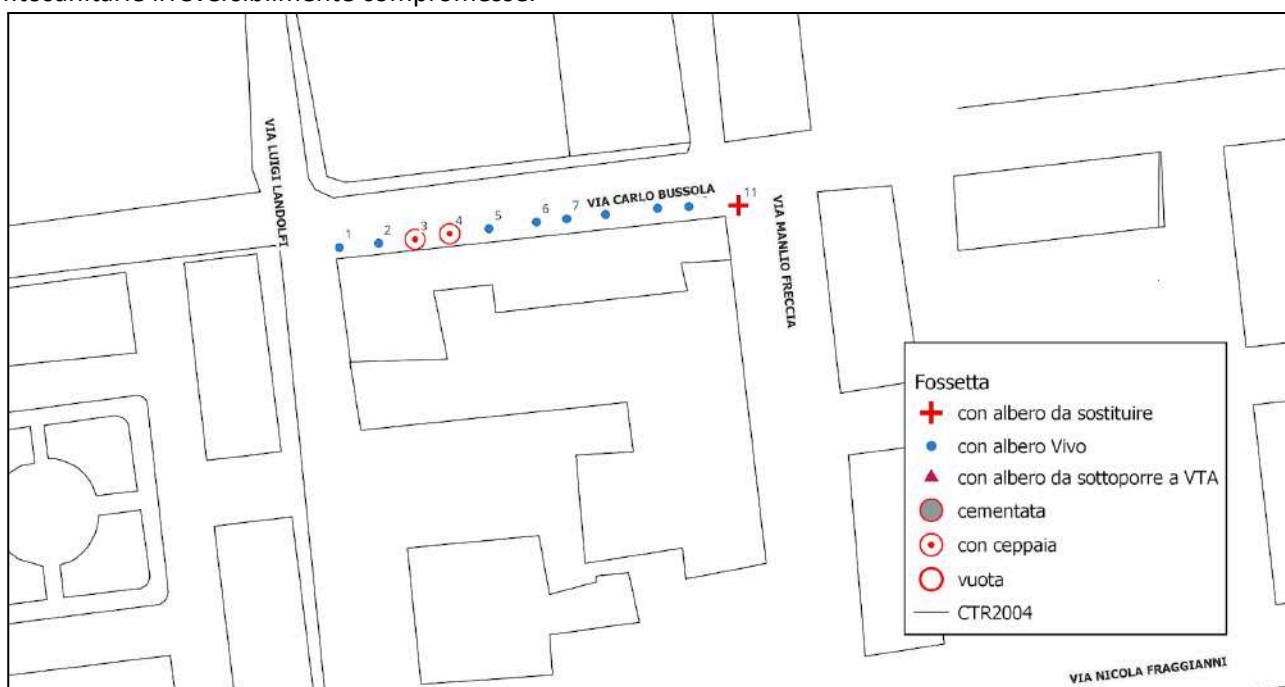


- CTR2004
- art. 58 Variante PRG - vincolo archeologico
- dichiarazioni di notevole interesse paesaggistico ai sensi della legge 1497/39
- piani paesistici
- vincoli ope-legis art. 142 comma 1 del D.Lgs 42/2004

Attualmente la strada è interessata da un singolo filare alberato, disposto su un solo lato della carreggiata, costituito essenzialmente da *Ligustrum sp.*, posti in riquadri quadrati, di dimensione 0,6 m x 0,6 m.



Lungo il filare si registra la presenza di alcune fonti prive di albero, nonché di n.1 albero in condizioni fitosanitarie irreversibilmente compromesse.



In particolare, sono presenti:

Fonti con ceppaie da rimuovere	2
Alberi da abbattere perché irrimediabilmente compromessi	1

Si prevede la messa a dimora di alberi di *Ligustrum sp.* in fonti vuote o cementate e in sostituzione di soggetti arborei in irrimediabili condizioni fitosanitarie, con rimozione ceppaie eventualmente presenti, piantando soggetti appartenenti alla stessa specie di quelli originariamente presenti.

Saranno pertanto messi a dimora **n.3 alberi di Ligustro** di cui n. 1 in sostituzione di albero irrimediabilmente compromesso.